



# DZIENNIK URZĘDOWY

## WOJEWÓDZTWA ZACHODNIOPOMORSKIEGO

---

Szczecin, dnia 10.02.2025 r.

Poz. 719

### ZARZĄDZENIE NR 1 DYREKTORA URZĘDU MORSKIEGO W SZCZECINIE

z dnia 7 lutego 2025 r.

#### **Dyrektora Urzędu Morskiego w Szczecinie w sprawie określenia granic pasa ochronnego wzdłuż wybrzeża Morza Bałtyckiego na terenie miasta i gminy Darłowo**

Na podstawie art. 36 ust. 5 pkt 2 ustawy z dnia 21 marca 1991 r. o obszarach morskich Rzeczypospolitej Polskiej i administracji morskiej (Dz. U. z 2024 r. poz. 1125) zarządza się, co następuje:

**§ 1.** Granicę pasa ochronnego wzdłuż wybrzeża Morza Bałtyckiego od strony lądu na terenie miasta i gminy Darłowo określa linia przedstawiona na ośmiu arkuszach mapy stanowiącej załącznik do zarządzenia:

- 1) granicę pasa ochronnego w obrębie Wicie, gmina Darłowo określa linia przedstawiona na arkuszu nr 1 mapy stanowiącej załącznik do zarządzenia,
- 2) granicę pasa ochronnego w obrębach Wicie i Kopań, gmina Darłowo określa linia przedstawiona na arkuszu nr 2 mapy stanowiącej załącznik do zarządzenia,
- 3) granicę pasa ochronnego w obrębie 3 miasto Darłowo określa linia przedstawiona na arkuszu nr 3 mapy stanowiącej załącznik do zarządzenia,
- 4) granicę pasa ochronnego w obrębach 2 i 1 miasto Darłowo określa linia przedstawiona na arkuszu nr 4 mapy stanowiącej załącznik do zarządzenia,
- 5) granicę pasa ochronnego w obrębie Żukowo Morskie, gmina Darłowo określa linia przedstawiona na arkuszu nr 5 mapy stanowiącej załącznik do zarządzenia,
- 6) granicę pasa ochronnego w obrębie Bobolin, gmina Darłowo określa linia przedstawiona na arkuszu nr 6 mapy stanowiącej załącznik do zarządzenia,
- 7) granicę pasa ochronnego w obrębie Dąbki, gmina Darłowo określa linia przedstawiona na arkuszach nr 7 i nr 8 mapy stanowiącej załącznik do zarządzenia.

**§ 2.** Granica pasa ochronnego biegnie po granicy działek ewidencyjnych lub liniami łączącymi istniejące punkty graniczne.

**§ 3.** W zarządzeniu Nr 3 Dyrektora Urzędu Morskiego w Słupsku z dnia 4 maja 2006 r. w sprawie określenia granic pasa ochronnego Urzędu Morskiego w Słupsku na terenie Województw Pomorskiego i Zachodniopomorskiego. (Dz. Urz. Woj. Zachodniopomorskiego z 2006 r. Nr 71, poz. 1265 oraz z 2024 poz. 5838 i Dz. Urz. Woj. Pomorskiego z 2006 r. Nr 57, poz. 1187 oraz z 2024 r. poz. 5095), uchyla się § 7 i 8.

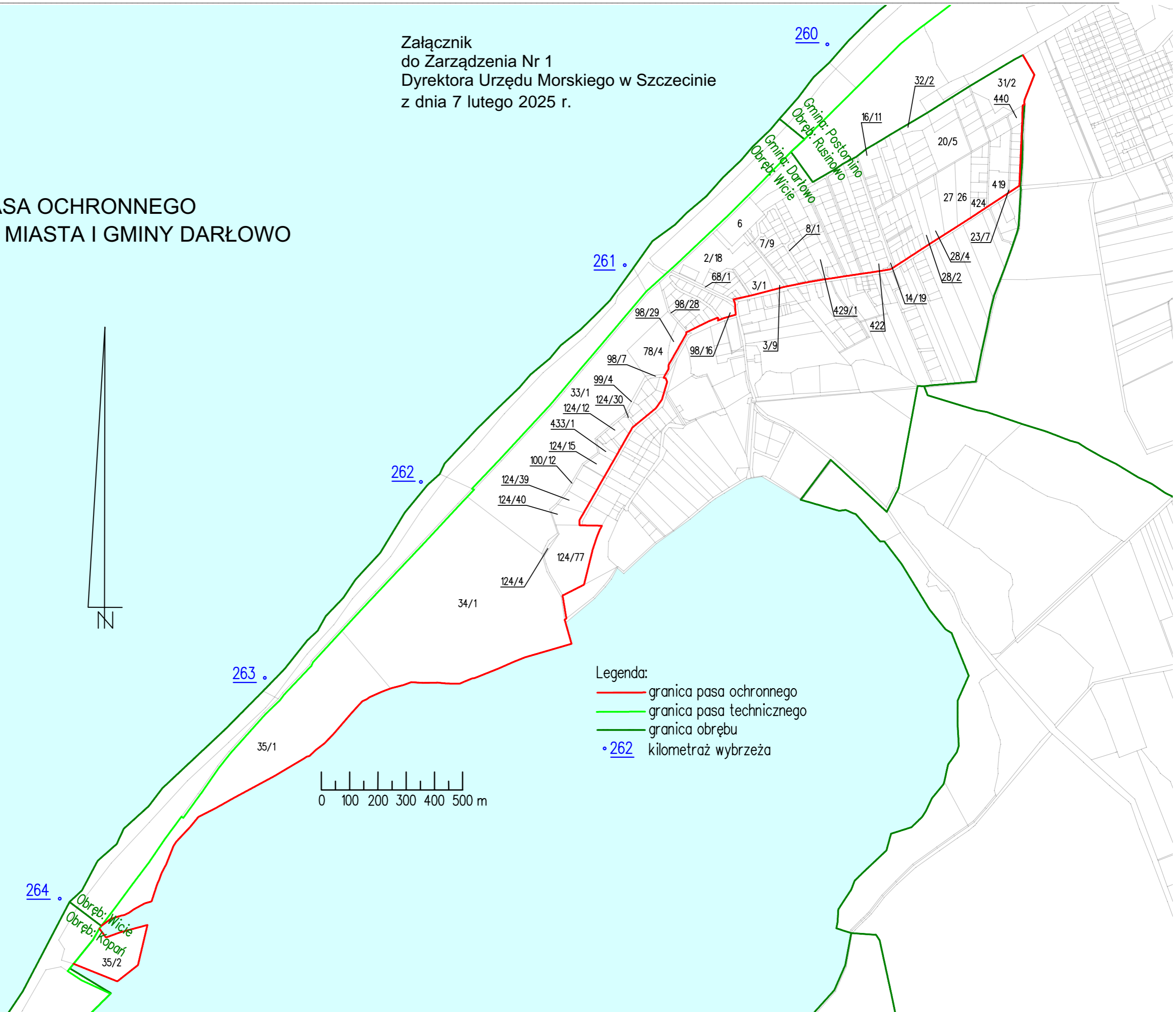
§ 4. Zarządzenie wchodzi w życie po upływie 14 dni od dnia ogłoszenia.

Dyrektor Urzędu Morskiego w Szczecinie

**Wojciech Zdanowicz**

Załącznik  
do Zarządzenia Nr 1  
Dyrektora Urzędu Morskiego w Szczecinie  
z dnia 7 lutego 2025 r.

ARKUSZ 1/8  
GRANICA PASA OCHRONNEGO  
NA TERENIE MIASTA I GMINY DARŁOWO  
Obręb: Wicie







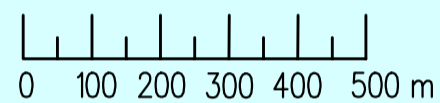
Załącznik  
do Zarządzenia Nr 1  
Dyrektora Urzędu Morskiego w Szczecinie  
z dnia 7 lutego 2025 r.

ARKUSZ 2/8  
GRANICA PASA OCHRONNEGO  
NA TERENIE MIASTA I GMINY DARŁOWO

Obręb: Kopań  
Obręb: Wicie

Legenda:

-  granica pasa ochronnego
-  granica pasa technicznego
-  granica obrębu
-  265 kilometraż wybrzeża



Załącznik  
do Zarządzenia Nr 1  
Dyrektora Urzędu Morskiego w Szczecinie  
z dnia 7 lutego 2025r.

ARKUSZ 3/8  
GRANICA PASA OCHRONNEGO  
NA TERENIE MIASTA I GMINY DARŁOWO  
Obręb: Darłowo 3



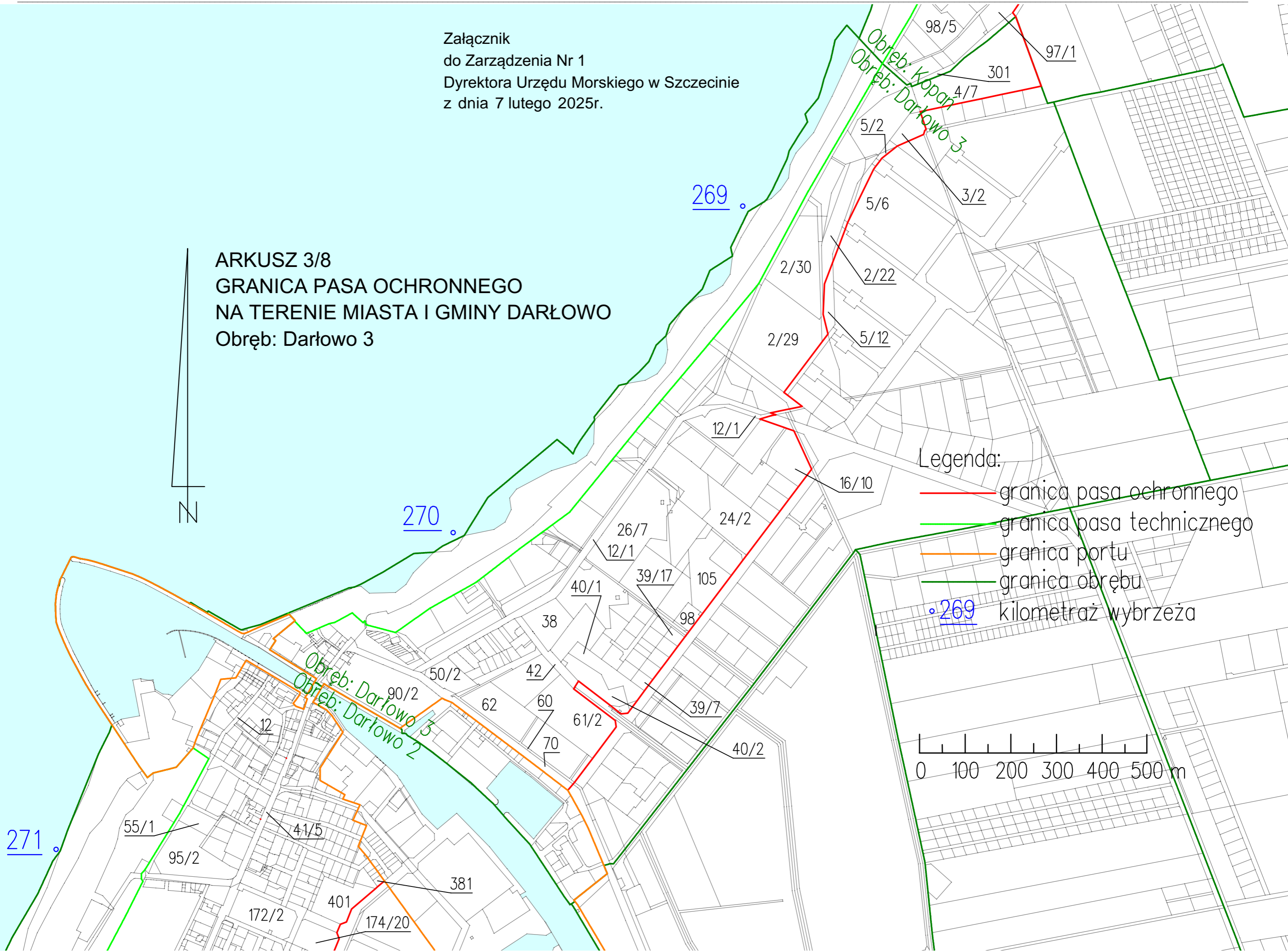
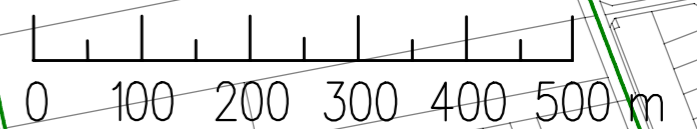
271

269

270

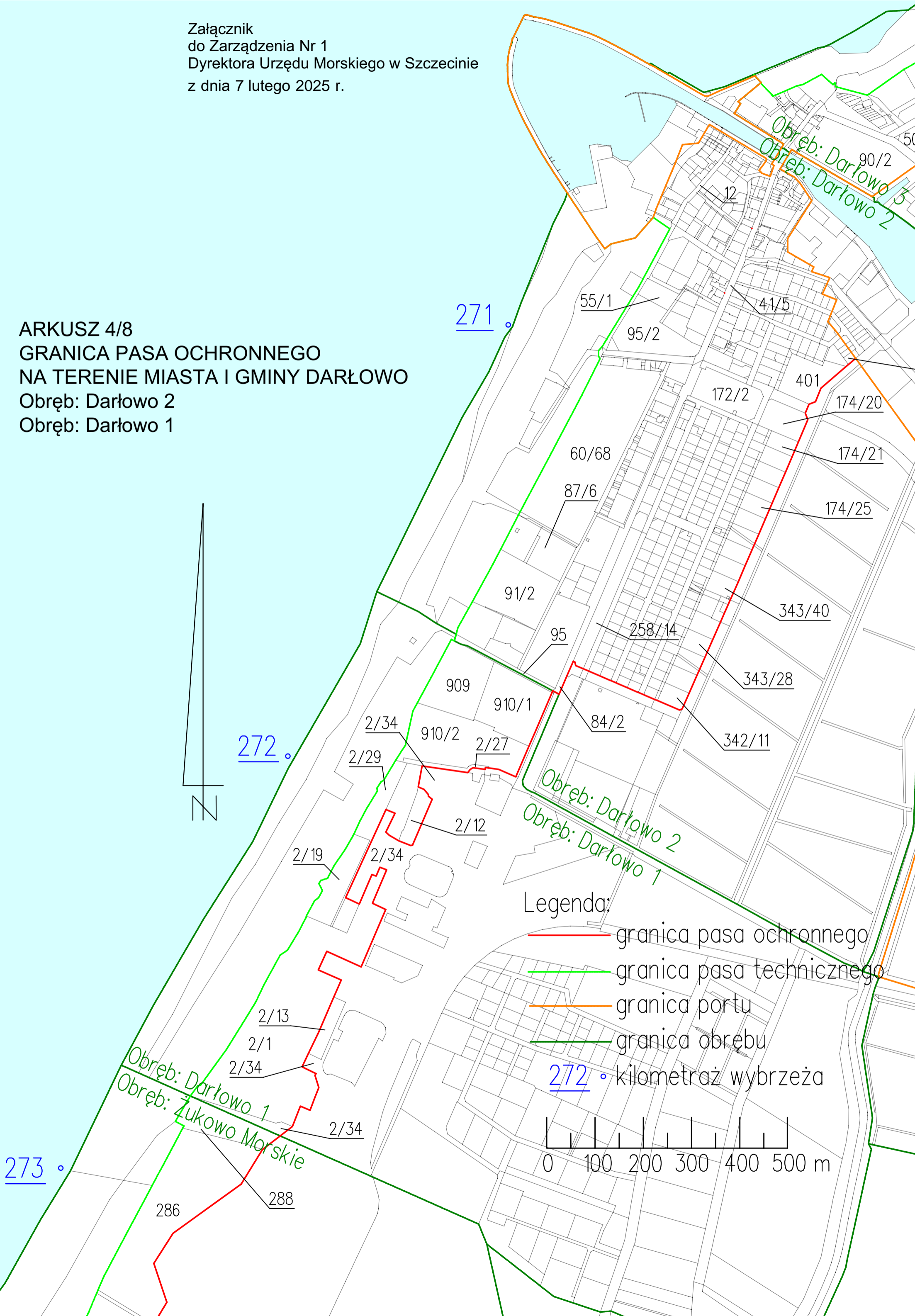
Legenda:

-  granica pasa ochronnego
-  granica pasa technicznego
-  granica portu
-  granica obrębu
-  kilometraż wybrzeża



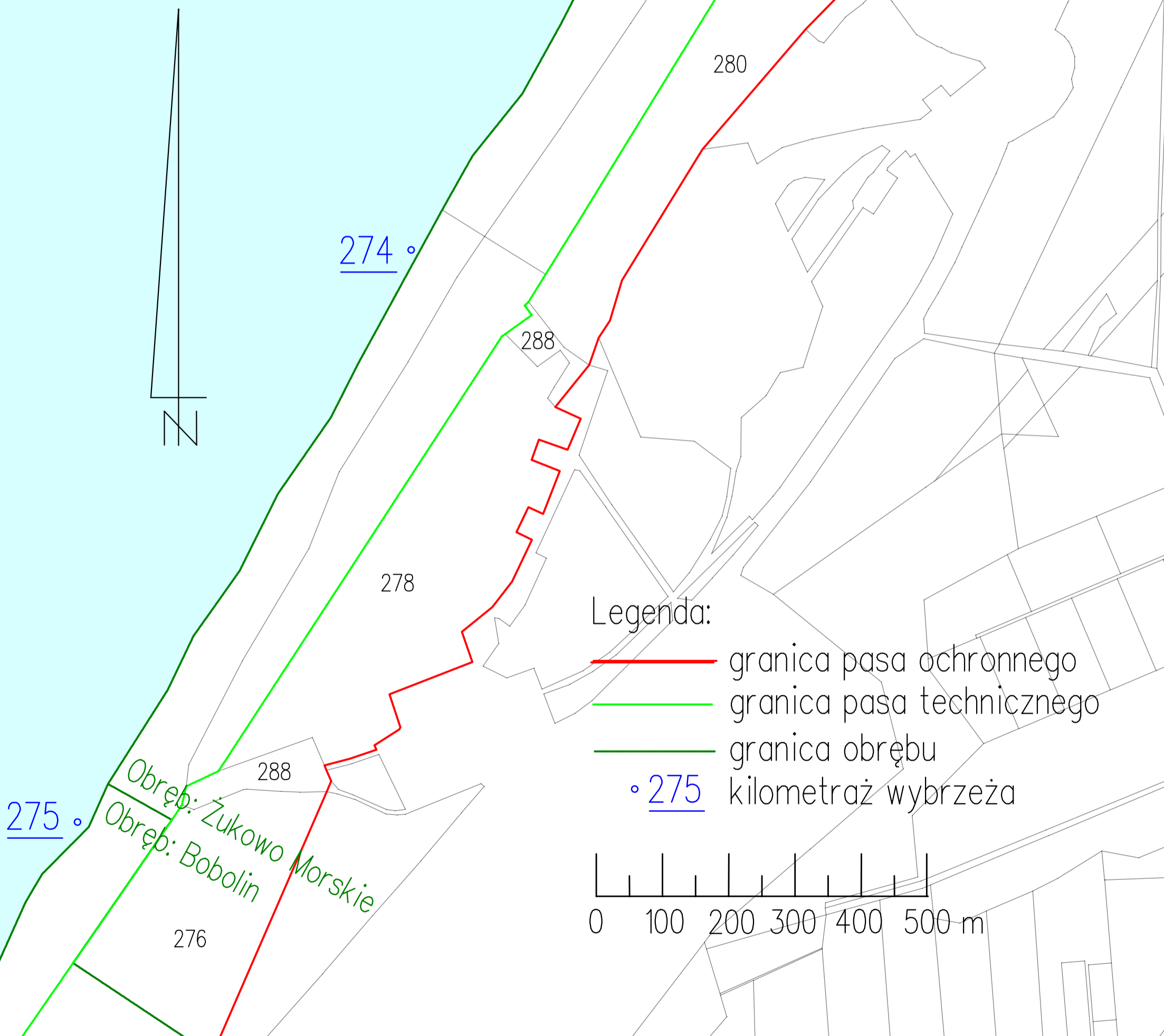
Załącznik  
do Zarządzenia Nr 1  
Dyrektora Urzędu Morskiego w Szczecinie  
z dnia 7 lutego 2025 r.

ARKUSZ 4/8  
GRANICA PASA OCHRONNEGO  
NA TERENIE MIASTA I GMINY DARŁOWO  
Obręb: Darłowo 2  
Obręb: Darłowo 1



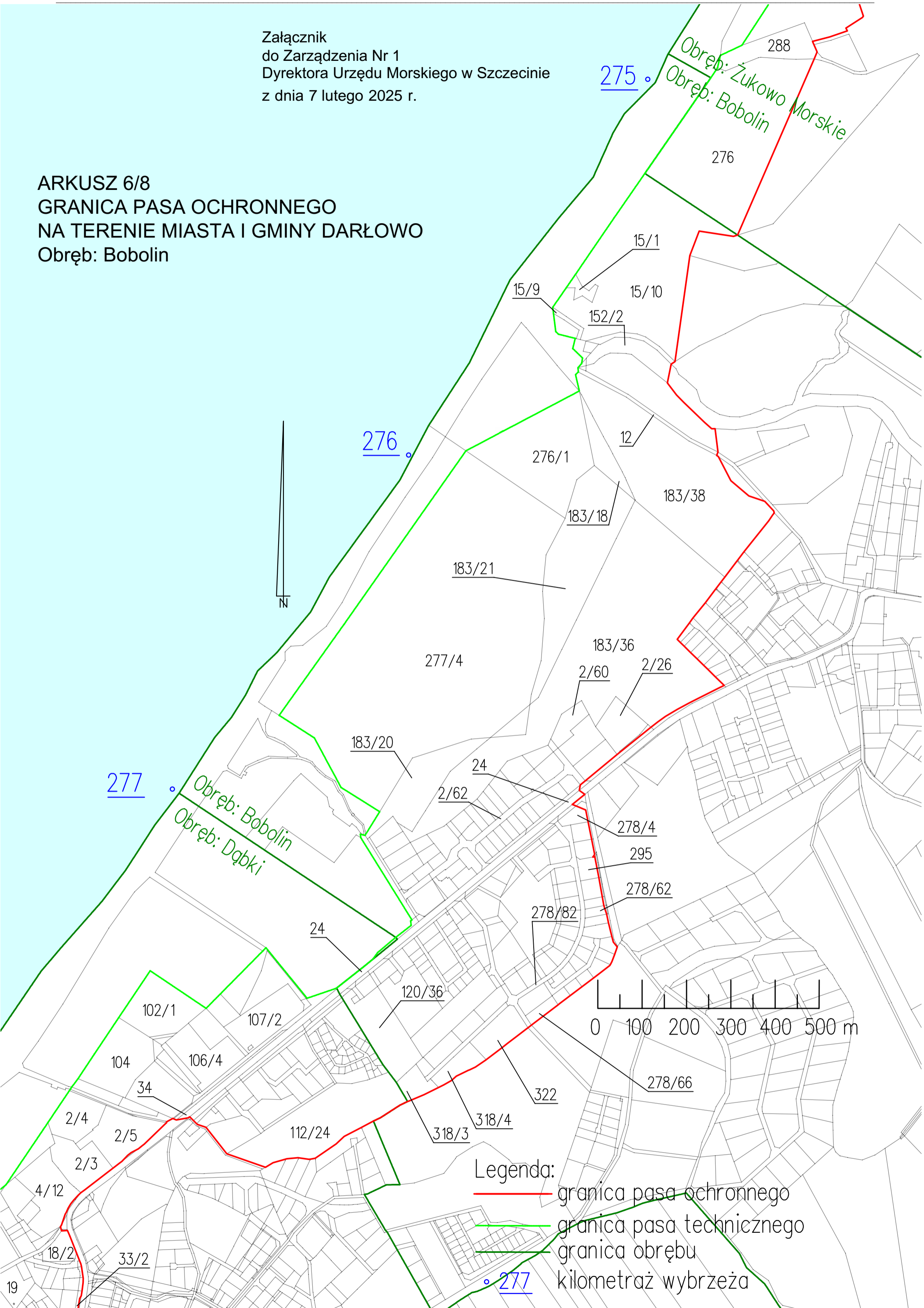
Załącznik  
do Zarządzenia Nr 1  
Dyrektora Urzędu Morskiego w Szczecinie  
z dnia 7 lutego 2025 r.

ARKUSZ 5/8  
GRANICA PASA OCHRONNEGO  
NA TERENIE MIASTA I GMINY DARŁOWO  
Obręb: Żukowo Morskie



Załącznik  
do Zarządzenia Nr 1  
Dyrektora Urzędu Morskiego w Szczecinie  
z dnia 7 lutego 2025 r.

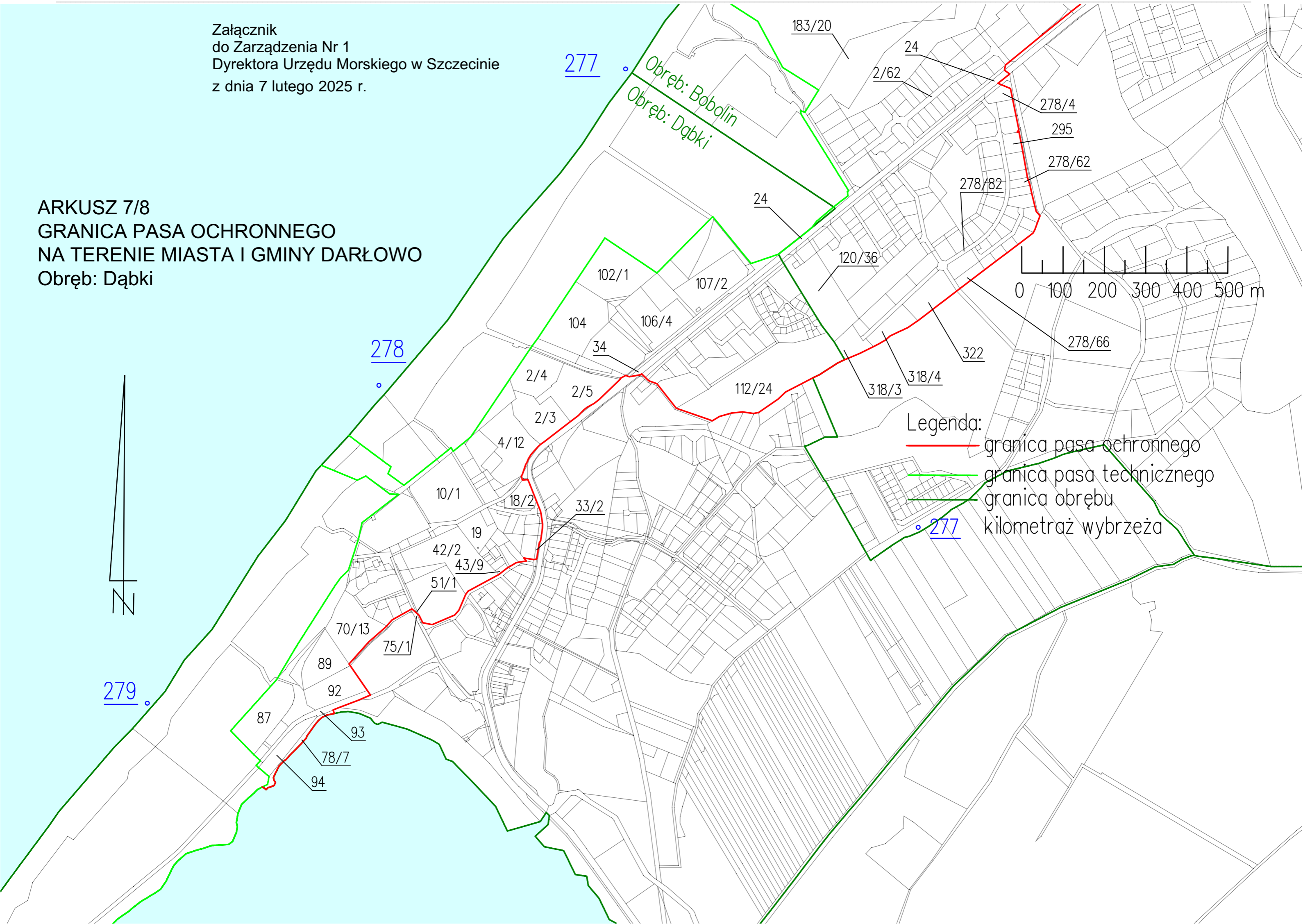
**ARKUSZ 6/8**  
**GRANICA PASA OCHRONNEGO**  
**NA TERENIE MIASTA I GMINY DARŁOWO**  
Obręb: Bobolin





Załącznik  
do Zarządzenia Nr 1  
Dyrektora Urzędu Morskiego w Szczecinie  
z dnia 7 lutego 2025 r.

ARKUSZ 7/8  
GRANICA PASA OCHRONNEGO  
NA TERENIE MIASTA I GMINY DARŁOWO  
Obręb: Dąbki

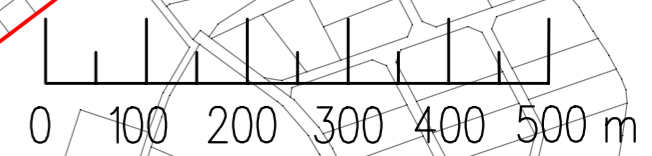


277

278

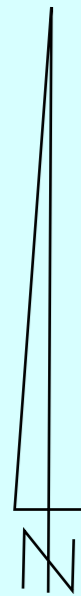
279

Obręb: Bobolin  
Obręb: Dąbki



Legenda:

- granica pasa ochronnego
- granica pasa technicznego
- granica obrębu
- o kilometraż wybrzeża



183/20  
24  
2/62  
278/4  
295  
278/62  
278/82  
120/36  
24  
102/1  
107/2  
104  
106/4  
34  
2/4  
2/5  
112/24  
318/3  
318/4  
322  
278/66  
2/3  
4/12  
10/1  
18/2  
33/2  
19  
42/2  
43/9  
51/1  
70/13  
75/1  
89  
92  
87  
93  
78/7  
94

ARKUSZ 8/8  
GRANICA PASA OCHRONNEGO  
NA TERENIE MIASTA I GMINY DARŁOWO  
Obręb: Dąbki

Załącznik  
do Zarządzenia Nr 1  
Dyrektora Urzędu Morskiego w Szczecinie  
z dnia 7 lutego 2025 r.

