



DZIENNIK URZĘDOWY

WOJEWÓDZTWA ZACHODNIOPOMORSKIEGO

Szczecin, dnia 26 marca 2024 r.

Poz. 1769

ZARZĄDZENIE NR 4 DYREKTORA URZĘDU MORSKIEGO W SZCZECINIE

z dnia 21 marca 2024 r.

Dyrektora Urzędu Morskiego w Szczecinie w sprawie określenia granic pasa technicznego wzdłuż wybrzeża Morza Bałtyckiego na terenie miasta i gminy Darłowo

Na podstawie art. 36 ust. 5 pkt 1 ustawy z dnia 21 marca 1991 r. o obszarach morskich Rzeczypospolitej Polskiej i administracji morskiej (Dz. U. z 2023 r. poz. 960, 1688 i 2029) zarządza się, co następuje:

§ 1. Granicę pasa technicznego wzdłuż wybrzeża Morza Bałtyckiego od strony lądu na terenie miasta i gminy Darłowo określa linia przedstawiona na ośmiu arkuszach mapy stanowiącej załącznik do zarządzenia:

- 1) granicę pasa technicznego w obrębie Wicie, gmina Darłowo określa linia przedstawiona na arkuszu nr 1 mapy stanowiącej załącznik do zarządzenia;
- 2) granicę pasa technicznego w obrębie Kopań, gmina Darłowo określa linia przedstawiona na arkuszu nr 2 mapy stanowiącej załącznik do zarządzenia;
- 3) granicę pasa technicznego w obrębie 3 miasto Darłowo określa linia przedstawiona na arkuszu nr 3 mapy stanowiącej załącznik do zarządzenia;
- 4) granicę pasa technicznego w obrębach 2 i 1 miasto Darłowo określa linia przedstawiona na arkuszu nr 4 mapy stanowiącej załącznik do zarządzenia;
- 5) granicę pasa technicznego w obrębie Żukowo Morskie, gmina Darłowo określa linia przedstawiona na arkuszu nr 5 mapy stanowiącej załącznik do zarządzenia;
- 6) granicę pasa technicznego w obrębie Bobolin, gmina Darłowo określa linia przedstawiona na arkuszu nr 6 mapy stanowiącej załącznik do zarządzenia;
- 7) granicę pasa technicznego w obrębie Dąbki, gmina Darłowo określa linia przedstawiona na arkuszach nr 7 i nr 8 mapy stanowiącej załącznik do zarządzenia.

§ 2. Granica pasa technicznego biegnie:

- 1) po granicy działek ewidencyjnych lub liniami łączącymi istniejące punkty graniczne;
- 2) w miejscu, gdzie nie można było wyznaczyć przebiegu granicy pasa technicznego po punktach granicznych działek ewidencyjnych, wyznaczono punkty graniczne metodą opisu topograficznego, zgodnie z przepisami wydanymi na podstawie art. 32 ust. 6 ustawy z dnia 17 maja 1989 r. Prawo geodezyjne i kartograficzne (Dz. U. z 2023 r. poz. 1752, 1668 i 1762). Punkty te oznaczono na załączniku graficznym.

§ 3. W zarządzeniu nr 2 Dyrektora Urzędu Morskiego w Słupsku z dnia 4 maja 2006 r. w sprawie określenia granic pasa technicznego Urzędu Morskiego w Słupsku na terenie Województw Pomorskiego i Zachodniopomorskiego (Dz. Urz. Woj. Pomorskiego z 2006 r. nr 57, poz. 1186, z 2021 r. poz. 3840 i 4083, z 2023 r. poz. 1478 oraz z 2024 r. poz. 710 i 1013, Dz. Urz. Woj. Zachodniopomorskiego z 2006 r. nr 71, poz. 1264, z 2023 r. poz. 1880 oraz z 2024 r. poz. 743 i 1172), w § 1 uchyla się ust. 6.

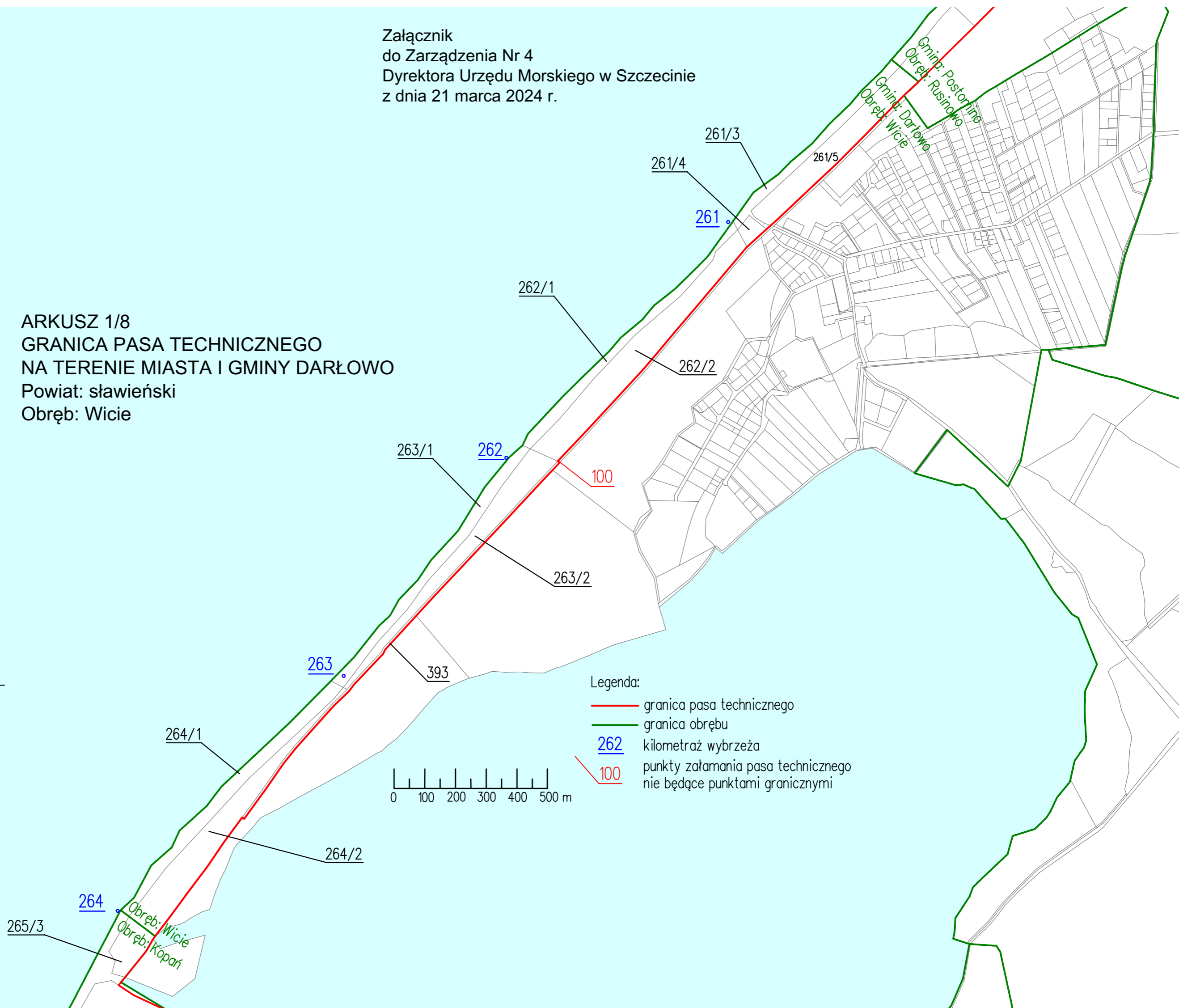
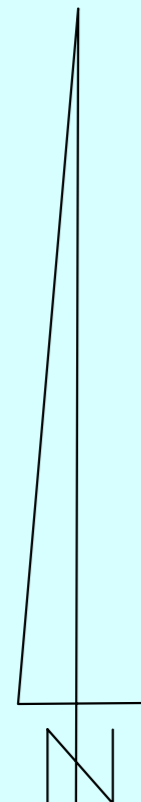
§ 4. Zarządzenie wchodzi w życie po upływie 14 dni od dnia ogłoszenia.

Dyrektor Urzędu Morskiego w Szczecinie

Wojciech Zdanowicz

Załącznik
do Zarządzenia Nr 4
Dyrektora Urzędu Morskiego w Szczecinie
z dnia 21 marca 2024 r.

ARKUSZ 1/8
GRANICA PASA TECHNICZNEGO
NA TERENIE MIASTA I GMINY DARŁOWO
Powiat: sławieński
Obręb: Wicie







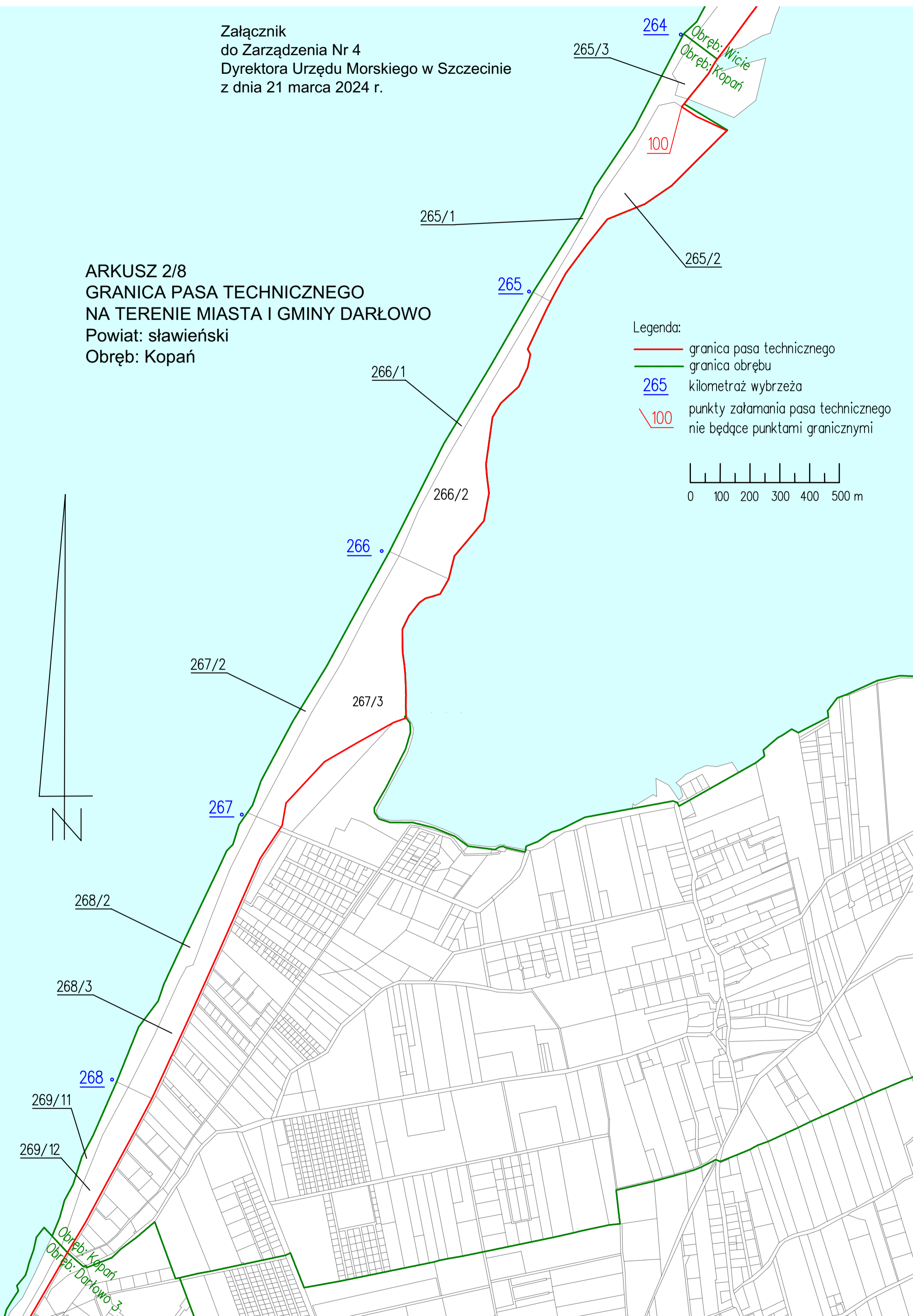
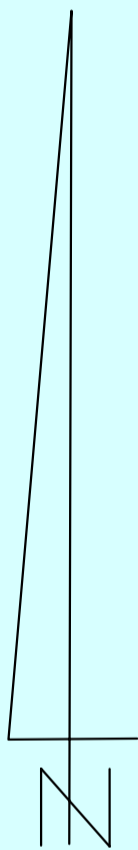
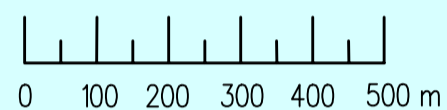
- Legenda:
- granica pasa technicznego
 - granica obrębu
 - 262 kilometraż wybrzeża
 - 100 punkty załamania pasa technicznego nie będące punktami granicznymi

Załącznik
do Zarządzenia Nr 4
Dyrektora Urzędu Morskiego w Szczecinie
z dnia 21 marca 2024 r.

ARKUSZ 2/8
GRANICA PASA TECHNICZNEGO
NA TERENIE MIASTA I GMINY DARŁOWO
Powiat: sławieński
Obręb: Kopań

Legenda:

-  granica pasa technicznego
-  granica obrębu
-  265 kilometrąz wybrzeża
-  100 punkty załamania pasa technicznego nie będące punktami granicznymi

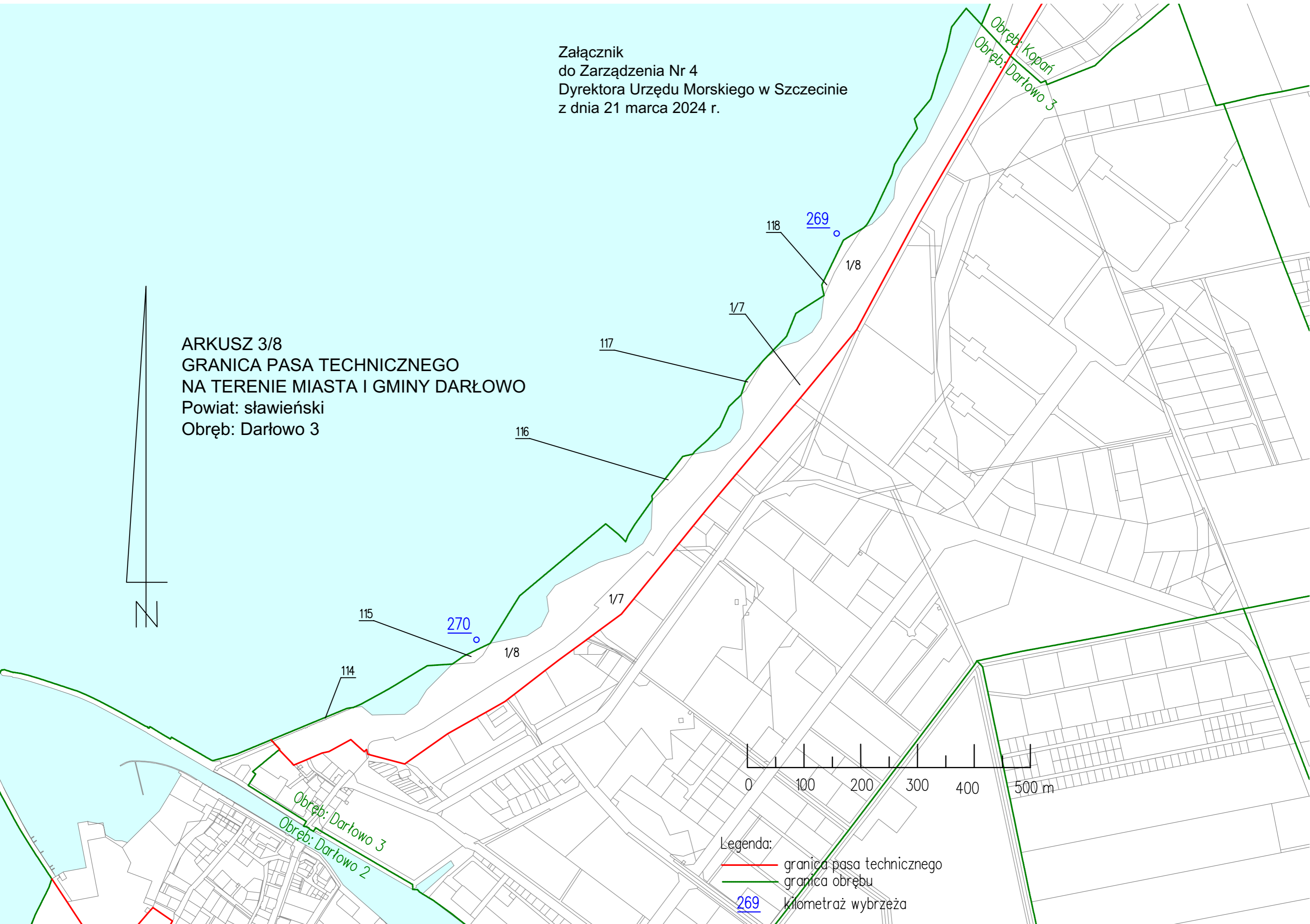


Załącznik
do Zarządzenia Nr 4
Dyrektora Urzędu Morskiego w Szczecinie
z dnia 21 marca 2024 r.

ARKUSZ 3/8
GRANICA PASA TECHNICZNEGO
NA TERENIE MIASTA I GMINY DARŁOWO
Powiat: sławieński
Obręb: Darłowo 3

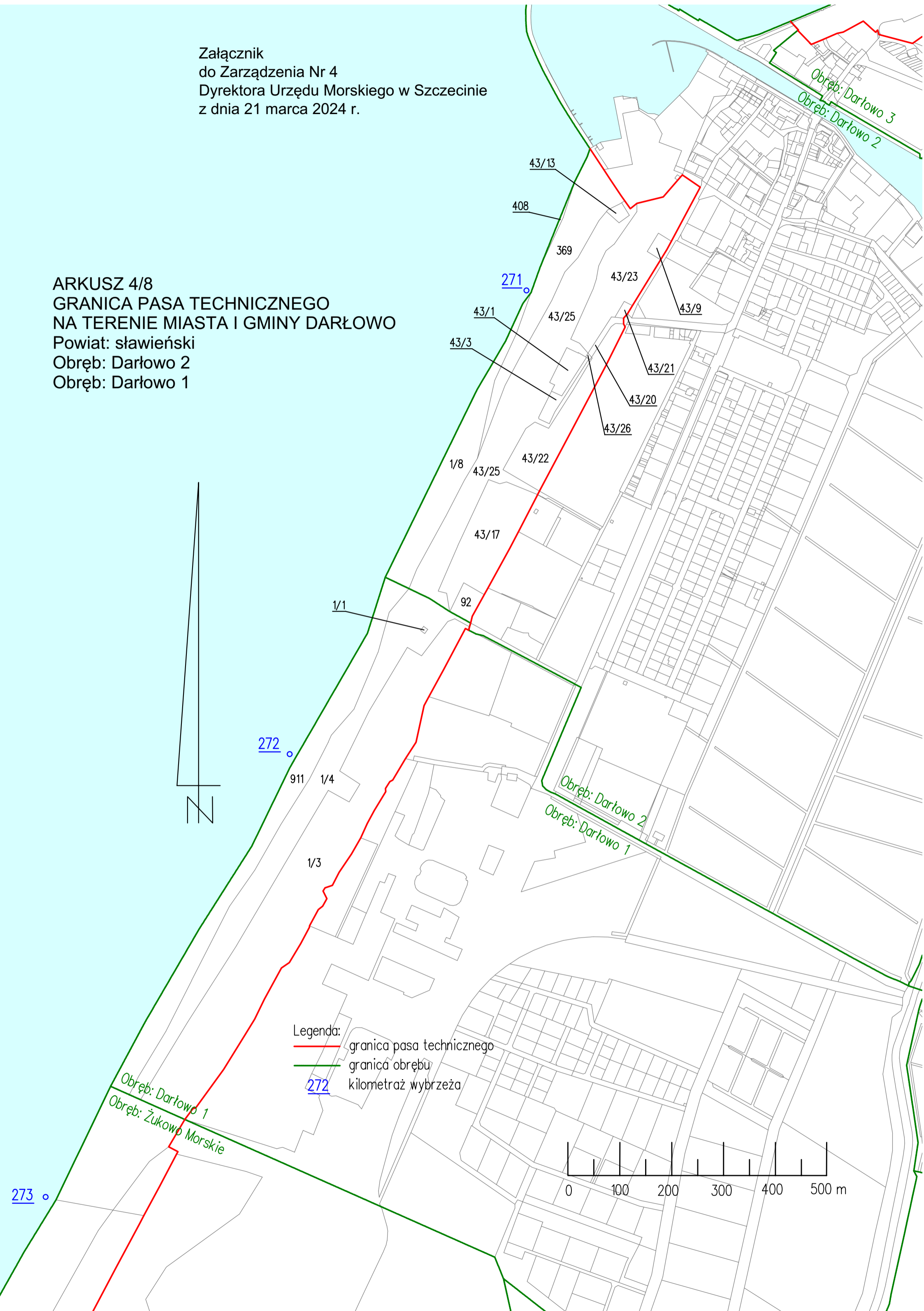


- Legenda:
- granica pasa technicznego
 - granica obrębu
 - 269 kilometraż wybrzeża



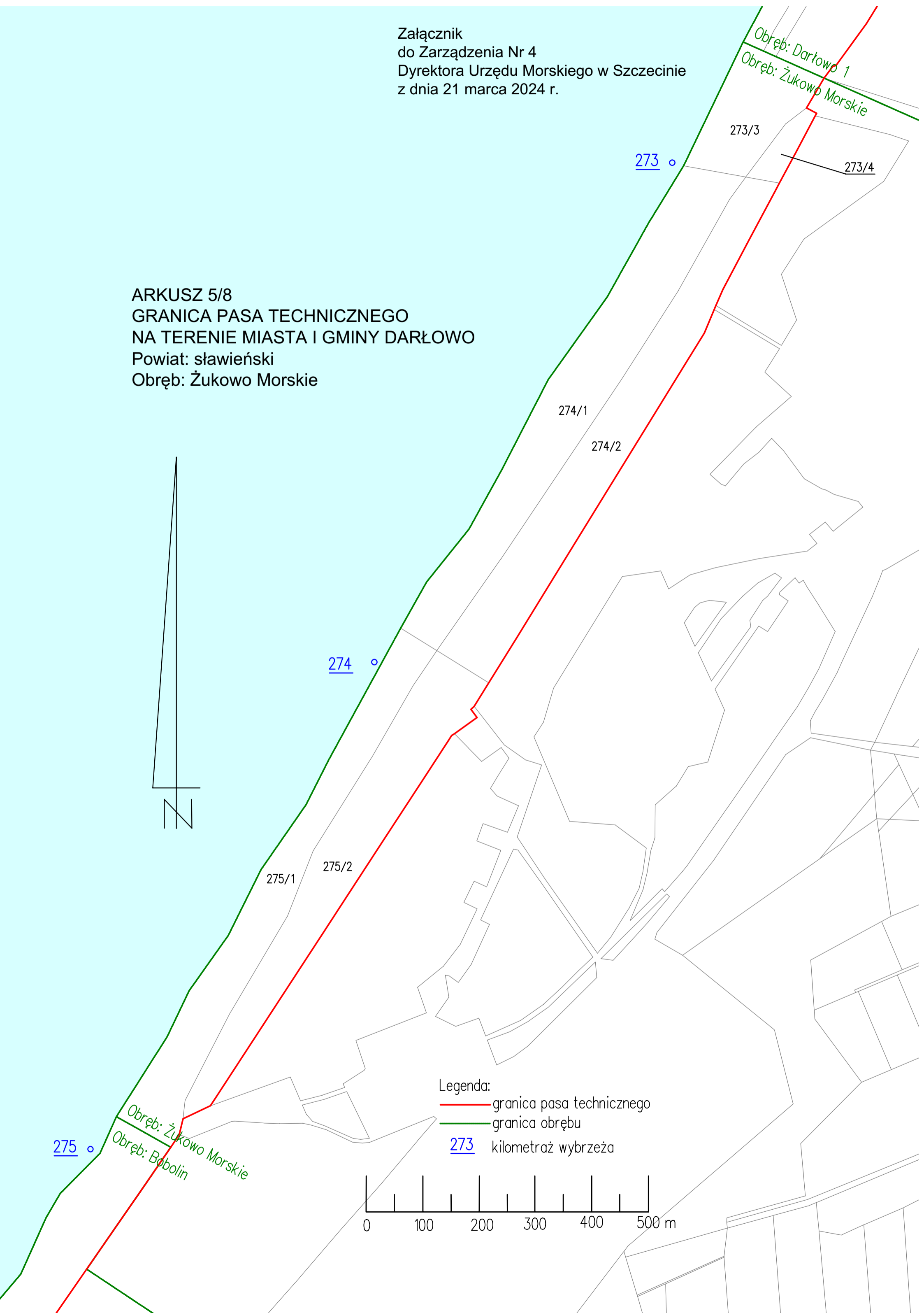
Załącznik
do Zarządzenia Nr 4
Dyrektora Urzędu Morskiego w Szczecinie
z dnia 21 marca 2024 r.

ARKUSZ 4/8
GRANICA PASA TECHNICZNEGO
NA TERENIE MIASTA I GMINY DARŁOWO
Powiat: sławieński
Obręb: Darłowo 2
Obręb: Darłowo 1

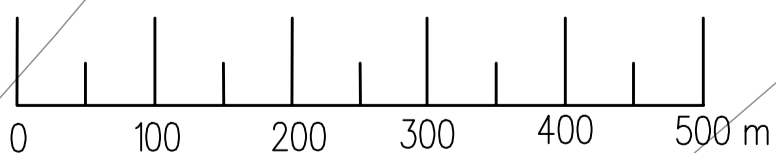


Załącznik
do Zarządzenia Nr 4
Dyrektora Urzędu Morskiego w Szczecinie
z dnia 21 marca 2024 r.

ARKUSZ 5/8
GRANICA PASA TECHNICZNEGO
NA TERENIE MIASTA I GMINY DARŁOWO
Powiat: sławieński
Obręb: Żukowo Morskie

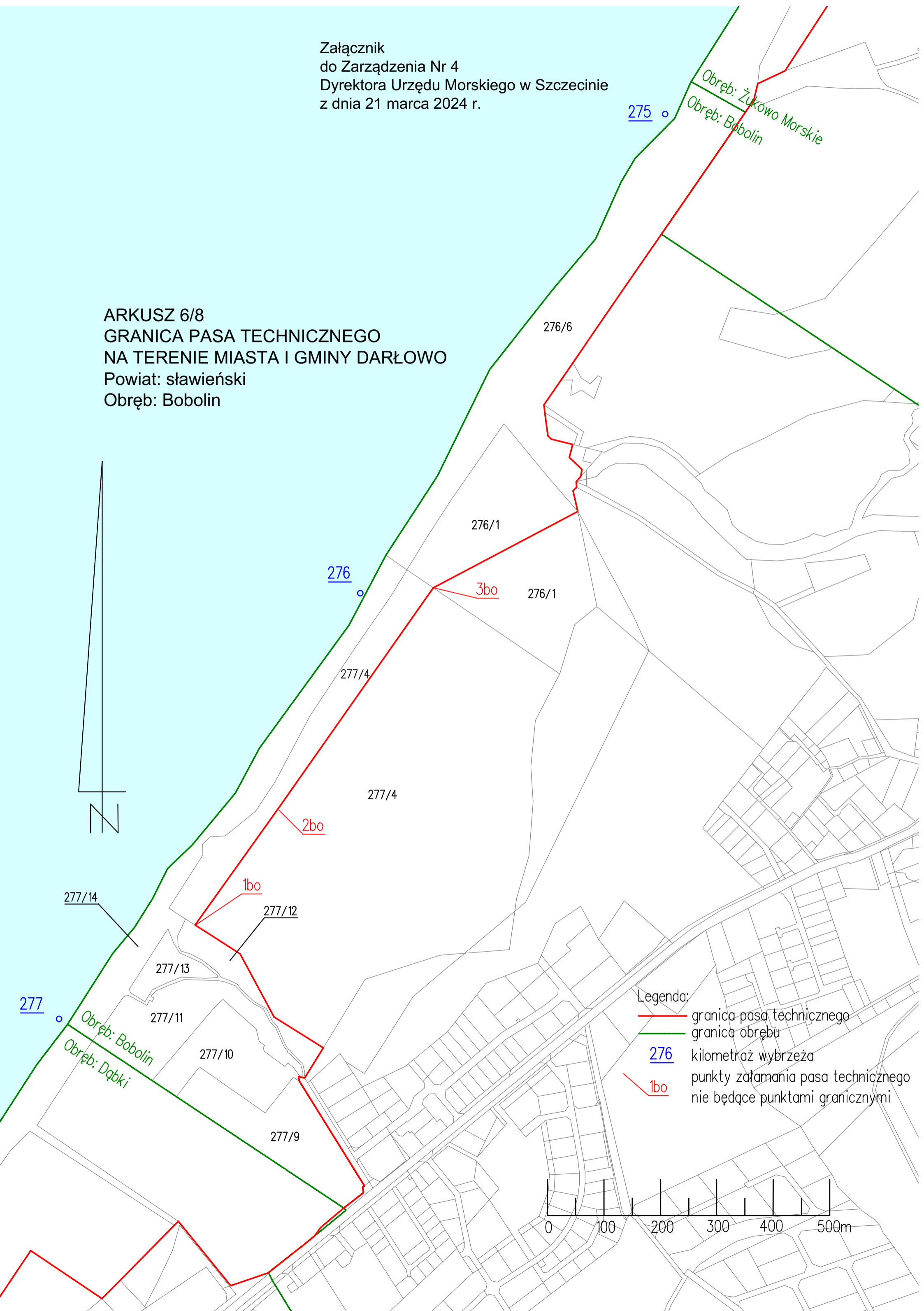


Legenda:
— granica pasa technicznego
— granica obrębu
273 kilometraż wybrzeża



Załącznik
do Zarządzenia Nr 4
Dyrektora Urzędu Morskiego w Szczecinie
z dnia 21 marca 2024 r.

ARKUSZ 6/8
GRANICA PASA TECHNICZNEGO
NA TERENIE MIASTA I GMINY DARŁOWO
Powiat: sławieński
Obręb: Bobolin

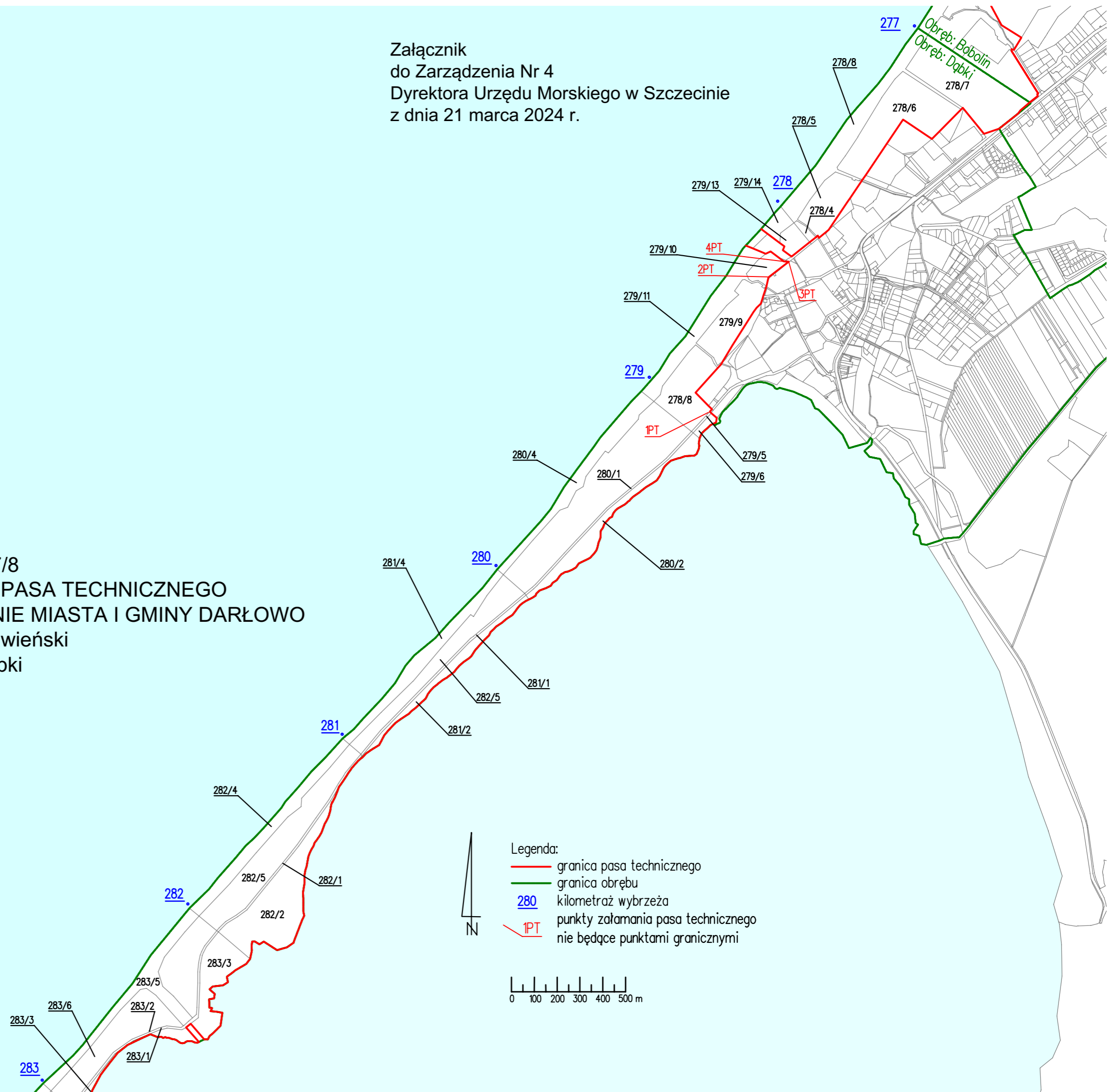


Legenda:

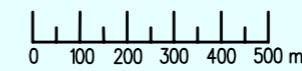
- granica pasa technicznego
- granica obrębu
- 276 kilometraż wybrzeża
- 1bo punkty załamania pasa technicznego nie będące punktami granicznymi

Załącznik
do Zarządzenia Nr 4
Dyrektora Urzędu Morskiego w Szczecinie
z dnia 21 marca 2024 r.

ARKUSZ 7/8
GRANICA PASA TECHNICZNEGO
NA TERENIE MIASTA I GMINY DARŁOWO
Powiat: sławieński
Obręb: Dąbki



- Legenda:
- granica pasa technicznego
 - granica obrębu
 - 280 kilometraż wybrzeża
 - 1PT punkty załamania pasa technicznego nie będące punktami granicznymi



Załącznik
do Zarządzenia Nr 4
Dyrektora Urzędu Morskiego w Szczecinie
z dnia 21 marca 2024 r.

ARKUSZ 8/8
GRANICA PASA TECHNICZNEGO
NA TERENIE MIASTA I GMINY DARŁOWO
Powiat: sławieński
Obręb: Dąbki

