



DZIENNIK URZĘDOWY

WOJEWÓDZTWA ZACHODNIOPOMORSKIEGO

Szczecin, dnia 05 grudnia 2024 r.

Poz. 5838

ZARZĄDZENIE NR 13 DYREKTORA URZĘDU MORSKIEGO W SZCZECINIE

z dnia 29 listopada 2024 r.

Dyrektora Urzędu Morskiego w Szczecinie w sprawie określenia granic pasa ochronnego wzdłuż wybrzeża Morza Bałtyckiego na terenie gminy Postomino

Na podstawie art. 36 ust. 5 pkt 2 ustawy z dnia 21 marca 1991 r. o obszarach morskich Rzeczypospolitej Polskiej i administracji morskiej (Dz. U. z 2024 r. poz. 1125) zarządza się, co następuje:

§ 1. Granicę pasa ochronnego wzdłuż wybrzeża Morza Bałtyckiego od strony lądu w gminie Postomino określa linia przedstawiona na czterech arkuszach mapy stanowiącej załącznik do zarządzenia:

- 1) granice pasa ochronnego w obrębie Królevice określa linia przedstawiona na arkuszu nr 1 mapy stanowiącej załącznik do zarządzenia;
- 2) granice pasa ochronnego w obrębie Wicko Morskie określa linia przedstawiona na arkuszu nr 2 mapy stanowiącej załącznik do zarządzenia;
- 3) granice pasa ochronnego w obrębie Jarosławiec określa linia przedstawiona na arkuszu nr 3 mapy stanowiącej załącznik do zarządzenia;
- 4) granice pasa ochronnego w obrębie Rusinowo określa linia przedstawiona na arkuszu nr 4 mapy stanowiącej załącznik do zarządzenia.

§ 2. Granica pasa ochronnego biegnie po granicy działek ewidencyjnych lub liniami łączącymi istniejące punkty graniczne.

§ 3. W zarządzeniu nr 3 Dyrektora Urzędu Morskiego w Słupsku z dnia 4 maja 2006 r. w sprawie określenia granic pasa ochronnego Urzędu Morskiego w Słupsku na terenie Województw Pomorskiego i Zachodniopomorskiego. (Dz. Urz. Woj. Zachodniopomorskiego z 2006 r. Nr 71, poz. 1265 i Dz. Urz. Woj. Pomorskiego z 2006 r. Nr 57, poz. 1187) uchyla się § 6.

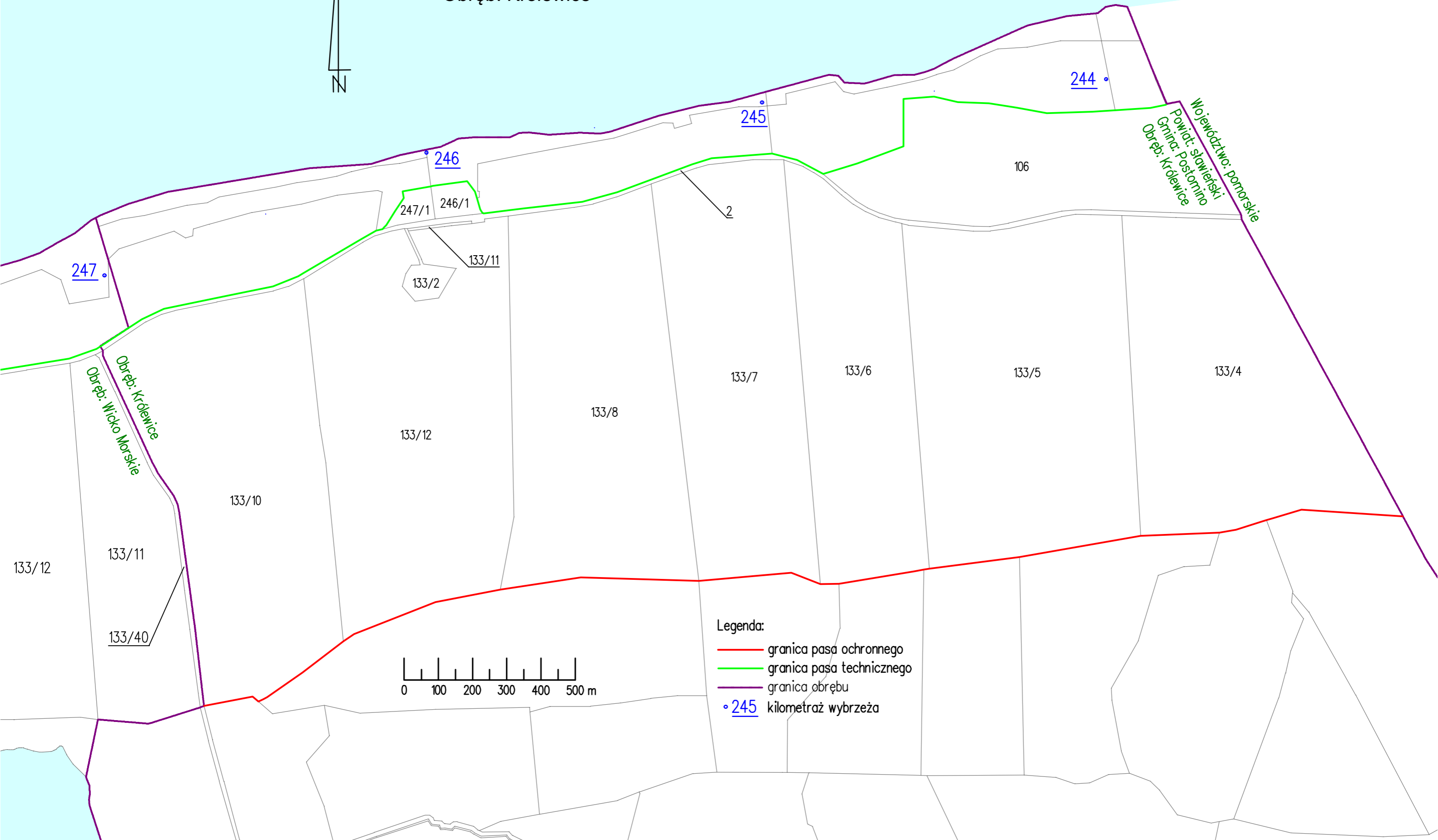
§ 4. Zarządzenie wchodzi w życie po upływie 14 dni od dnia ogłoszenia.

Dyrektor Urzędu Morskiego w Szczecinie

Wojciech Zdanowicz

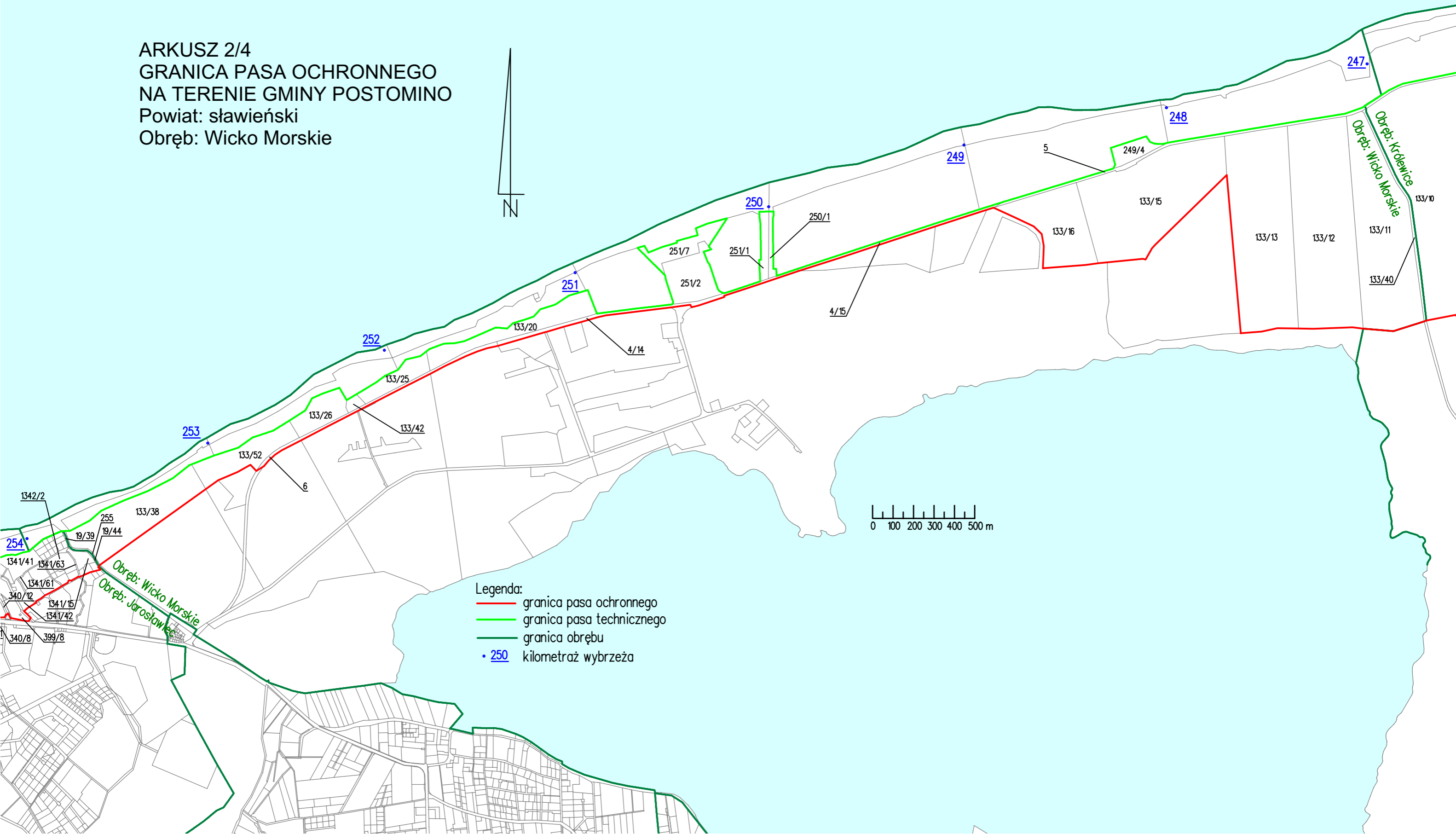
Załącznik
do Zarządzenia Nr 13
Dyrektora Urzędu Morskiego w Szczecinie
z dnia 29 listopada 2024 r.

ARKUSZ 1/4
GRANICA PASA OCHRONNEGO
NA TERENIE GMINY POSTOMINO
Powiat: sławieński
Obręb: Królevice



Załącznik
do Zarządzenia Nr 13
Dyrektora Urzędu Morskiego w Szczecinie
z dnia 29 listopada 2024 r.

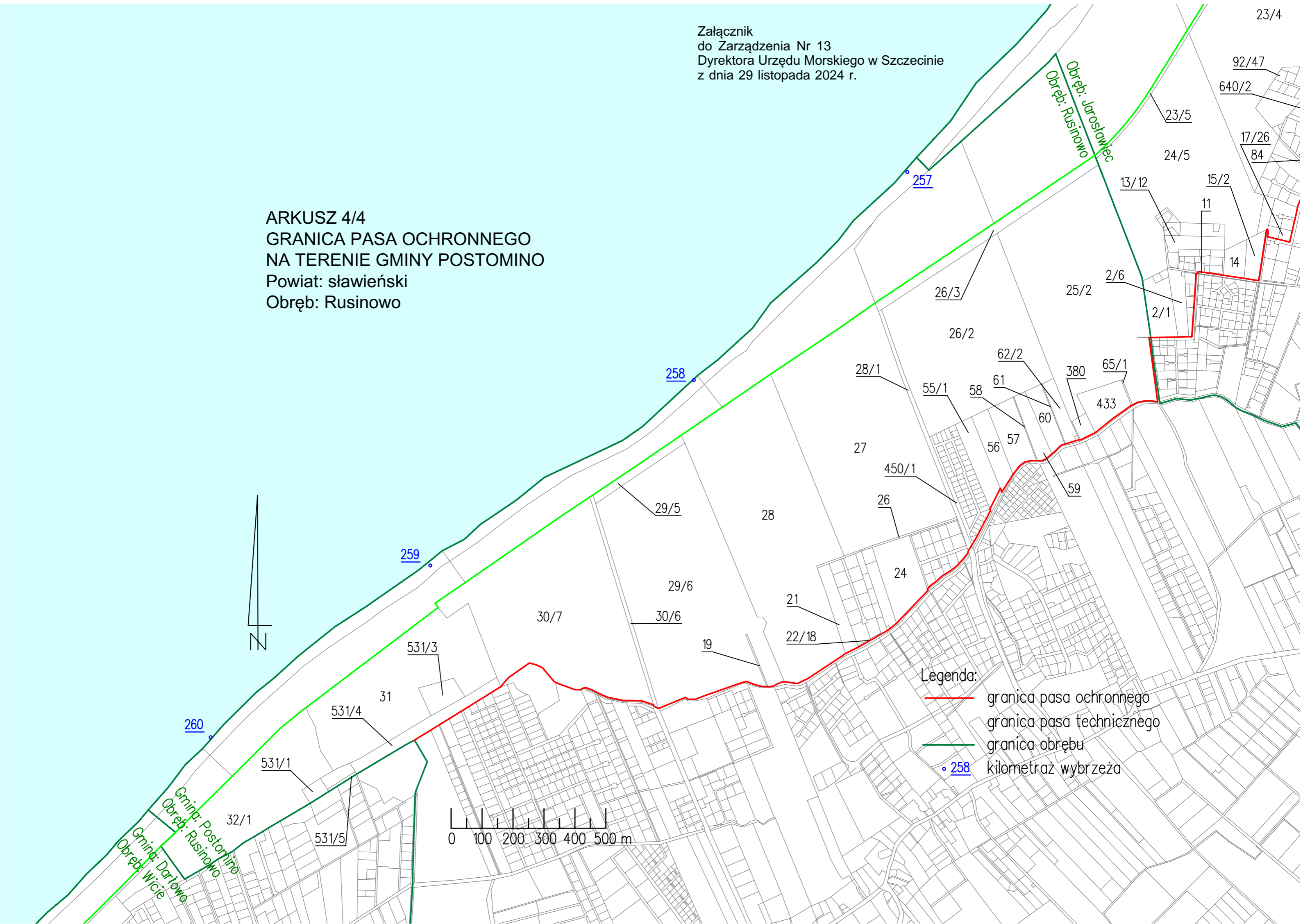
ARKUSZ 2/4
GRANICA PASA OCHRONNEGO
NA TERENIE GMINY POSTOMINO
Powiat: sławieński
Obręb: Wicko Morskie



- Legenda:
- granica pasa ochronnego
 - granica pasa technicznego
 - granica obrębu
 - 250 kilometrą wybrzeża

Załącznik
do Zarządzenia Nr 13
Dyrektora Urzędu Morskiego w Szczecinie
z dnia 29 listopada 2024 r.

ARKUSZ 4/4
GRANICA PASA OCHRONNEGO
NA TERENIE GMINY POSTOMINO
Powiat: sławieński
Obręb: Rusinowo



- Legenda:
- granica pasa ochronnego
 - granica pasa technicznego
 - granica obrębu
 - 258 kilometraż wybrzeża

