



# DZIENNIK URZĘDOWY

## WOJEWÓDZTWA ZACHODNIOPOMORSKIEGO

---

Szczecin, dnia 25 października 2024 r.

Poz. 4892

### ZARZĄDZENIE NR 12 DYREKTORA URZĘDU MORSKIEGO W SZCZECINIE

z dnia 25 października 2024 r.

#### **w sprawie określenia granic pasa technicznego wzdłuż wybrzeża Morza Bałtyckiego na terenie miasta i gminy Kołobrzeg**

Na podstawie art. 36 ust. 5 pkt 1 ustawy z dnia 21 marca 1991 r. o obszarach morskich Rzeczypospolitej Polskiej i administracji morskiej (Dz. U. z 2024 r. poz. 1125) zarządza się, co następuje:

**§ 1.** Granicę pasa technicznego wzdłuż wybrzeża Morza Bałtyckiego od strony lądu na terenie miasta i gminy Kołobrzeg określa linia przedstawiona na sześciu arkuszach mapy stanowiącej załącznik do zarządzenia:

- 1) granice pasa technicznego w obrębie 8 i 7 miasto Kołobrzeg określa linia przedstawiona na arkuszu nr 1 mapy stanowiącej załącznik do zarządzenia;
- 2) granice pasa technicznego w obrębie 6, 5 i 4 miasto Kołobrzeg określa linia przedstawiona na arkuszu nr 2 mapy stanowiącej załącznik do zarządzenia;
- 3) granice pasa technicznego w obrębie 3 i 2 miasto Kołobrzeg określa linia przedstawiona na arkuszu nr 3 mapy stanowiącej załącznik do zarządzenia;
- 4) granice pasa technicznego w obrębie 1 miasto Kołobrzeg oraz w obrębie Grzybowo, gmina Kołobrzeg określa linia przedstawiona na arkuszu nr 4 mapy stanowiącej załącznik do zarządzenia;
- 5) granice pasa technicznego w obrębie Dźwirzyno, gmina Kołobrzeg określa linia przedstawiona na arkuszach nr 5 i 6 mapy stanowiącej załącznik do zarządzenia.

**§ 2.** Granica pasa technicznego biegnie:

- 1) po granicy działek ewidencyjnych lub liniami łączącymi istniejące punkty graniczne;
- 2) w miejscu, gdzie nie można było wyznaczyć przebiegu granicy pasa technicznego po punktach granicznych działek ewidencyjnych, wyznaczono punkty graniczne metodą opisu topograficznego, zgodnie z przepisami wydanymi na podstawie art. 32 ust. 6 ustawy z dnia 17 maja 1989 r. Prawo geodezyjne i kartograficzne (Dz. U. z 2023 r. poz. 1752, poz. 1668, poz. 1762). Punkty te oznaczono na załączniku graficznym.

**§ 3.** W zarządzeniu Nr 2 Dyrektora Urzędu Morskiego w Słupsku z dnia 4 maja 2006 r. w sprawie określenia granic pasa technicznego Urzędu Morskiego w Słupsku na terenie Województw Pomorskiego i Zachodniopomorskiego (Dz. Urz. Woj. Zachodniopomorskiego z 2006 r. Nr 71, poz. 1264, z 2023 poz. 1880 oraz z 2024 r. poz. 743, 1172, 1769, 2232, 4252 i 4404 oraz Dz. Urz. Woj. Pom. z 2006 r. Nr 57, poz. 1186, z 2021 r. poz. 3840 i 4083, z 2023 r. poz. 1478 oraz z 2024 r. poz. 710, 1013, 1499, 1956, 3909 i 4373) w § 1 uchyla się ust. 10 i 11.

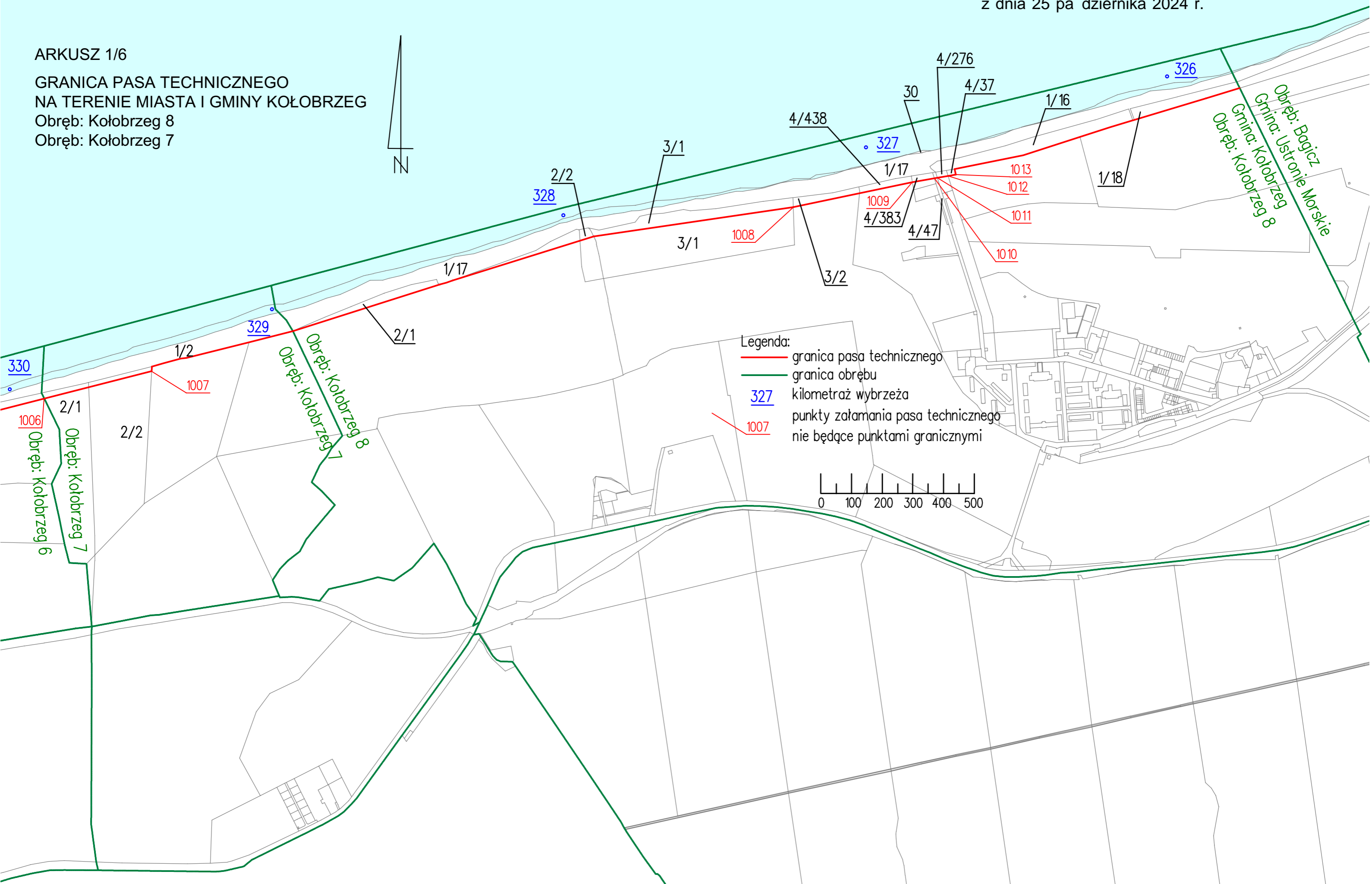
§ 4. Zarządzenie wchodzi w życie po upływie 14 dni od dnia ogłoszenia.

Dyrektor Urzędu Morskiego w Szczecinie

**Wojciech Zdanowicz**

Załącznik  
do Zarządzenia Nr 12  
Dyrektora Urzędu Morskiego w Szczecinie  
z dnia 25 pa dziernika 2024 r.

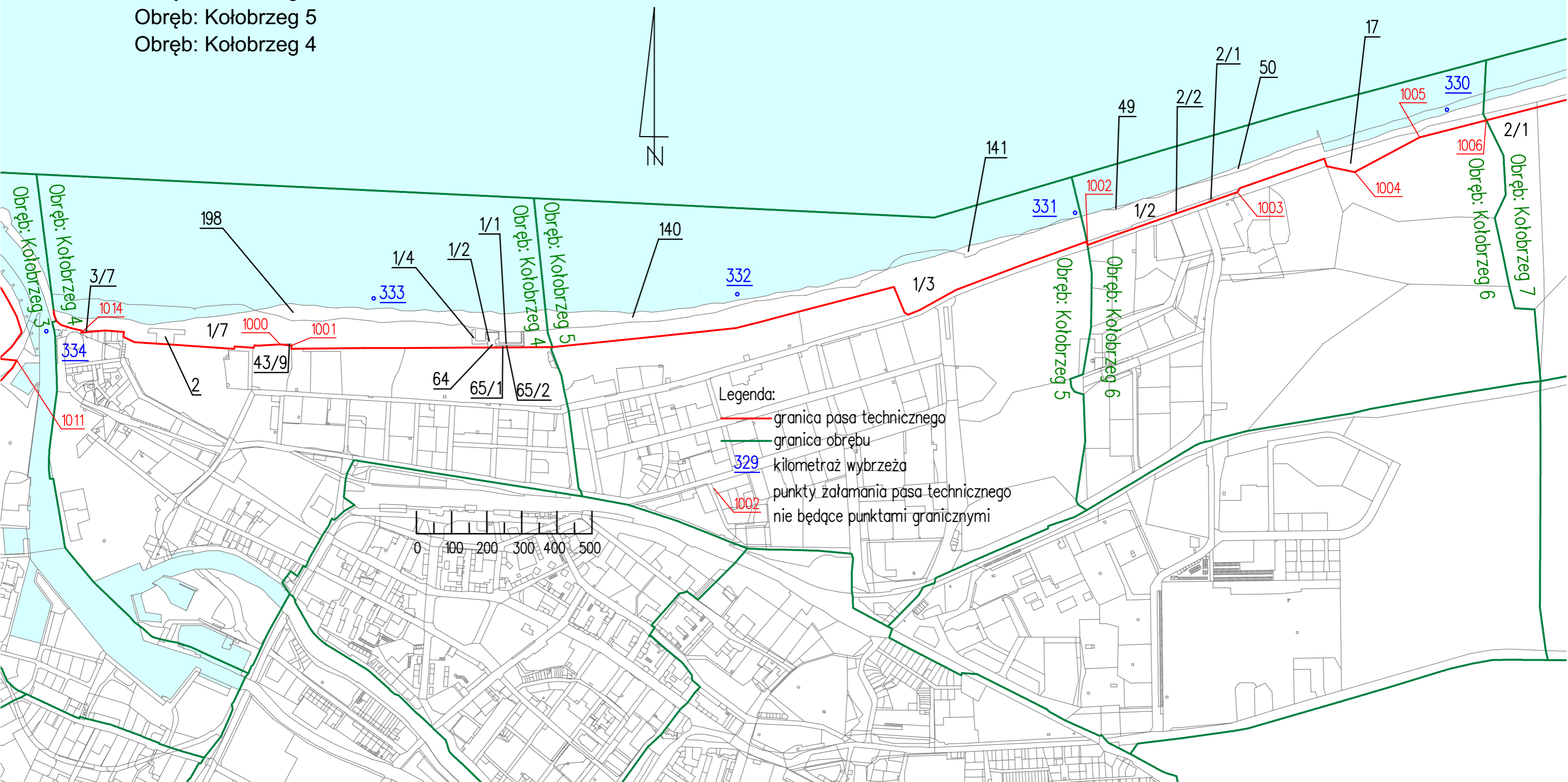
ARKUSZ 1/6  
GRANICA PASA TECHNICZNEGO  
NA TERENIE MIASTA I GMINY KOŁOBRZEG  
Obręb: Kołobrzeg 8  
Obręb: Kołobrzeg 7



Załącznik  
do Zarządzenia Nr 12  
Dyrektora Urzędu Morskiego w Szczecinie  
z dnia 25 pa dziernika 2024 r.

ARKUSZ 2/6  
GRANICA PASA TECHNICZNEGO  
NA TERENIE MIASTA I GMINY KOŁOBRZEG

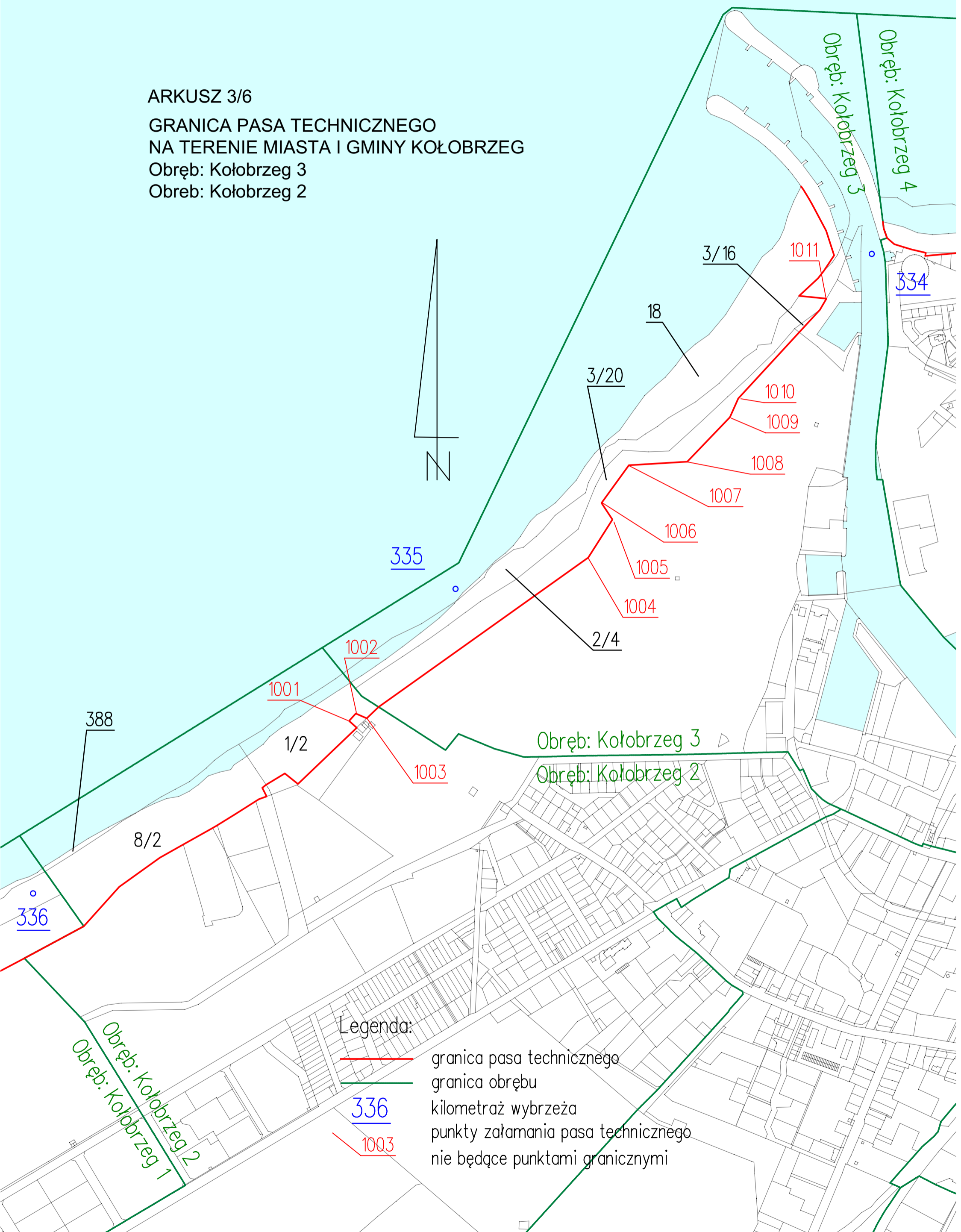
Obręb: Kołobrzeg 6  
Obręb: Kołobrzeg 5  
Obręb: Kołobrzeg 4





Załącznik  
do Zarządzenia Nr 12  
Dyrektora Urzędu Morskiego w Szczecinie  
z dnia 25 pa dziernika 2024 r.

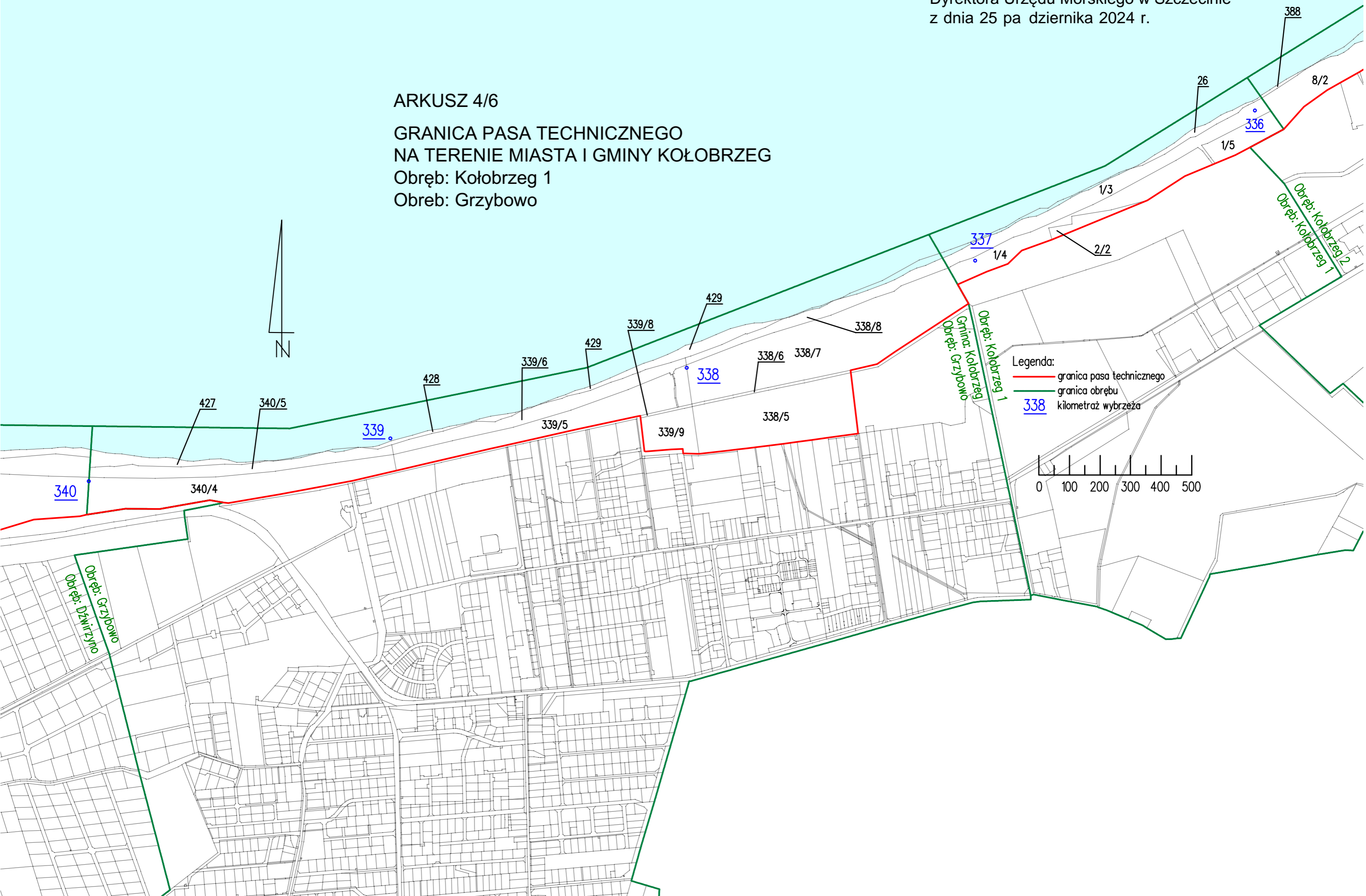
ARKUSZ 3/6  
GRANICA PASA TECHNICZNEGO  
NA TERENIE MIASTA I GMINY KOŁOBRZEG  
Obręb: Kołobrzeg 3  
Obręb: Kołobrzeg 2



- Legenda:
- granica pasa technicznego
  - granica obrębu
  - 336 kilometraż wybrzeża
  - 1003 punkty załamania pasa technicznego nie będące punktami granicznymi

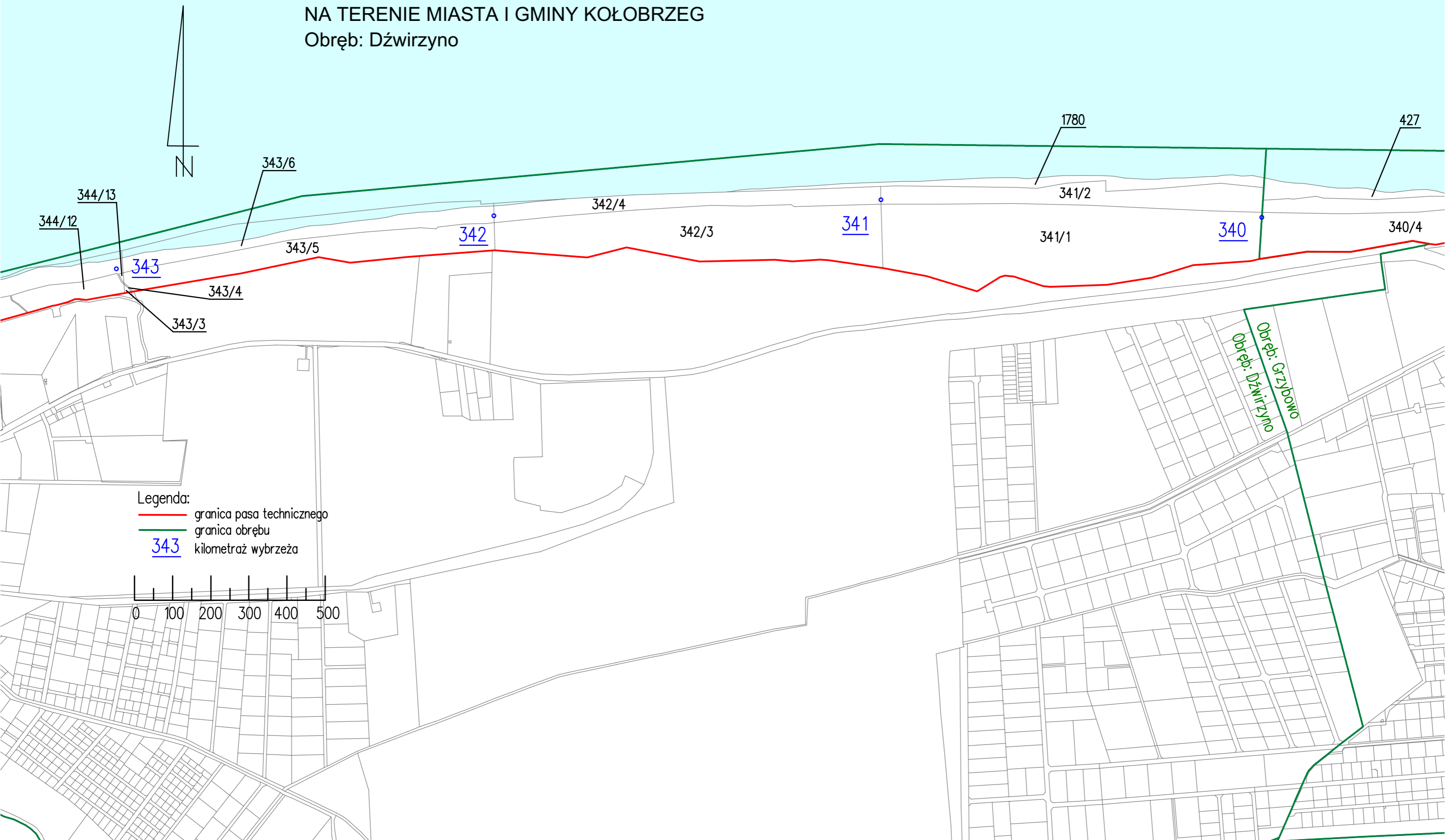
Załącznik  
do Zarządzenia Nr 12  
Dyrektora Urzędu Morskiego w Szczecinie  
z dnia 25 pa dziernika 2024 r.

ARKUSZ 4/6  
GRANICA PASA TECHNICZNEGO  
NA TERENIE MIASTA I GMINY KOŁOBRZEG  
Obręb: Kołobrzeg 1  
Obręb: Grzybowo



Załącznik  
do Zarządzenia Nr 12  
Dyrektora Urzędu Morskiego w Szczecinie  
z dnia 25 pa dziernika 2024 r.

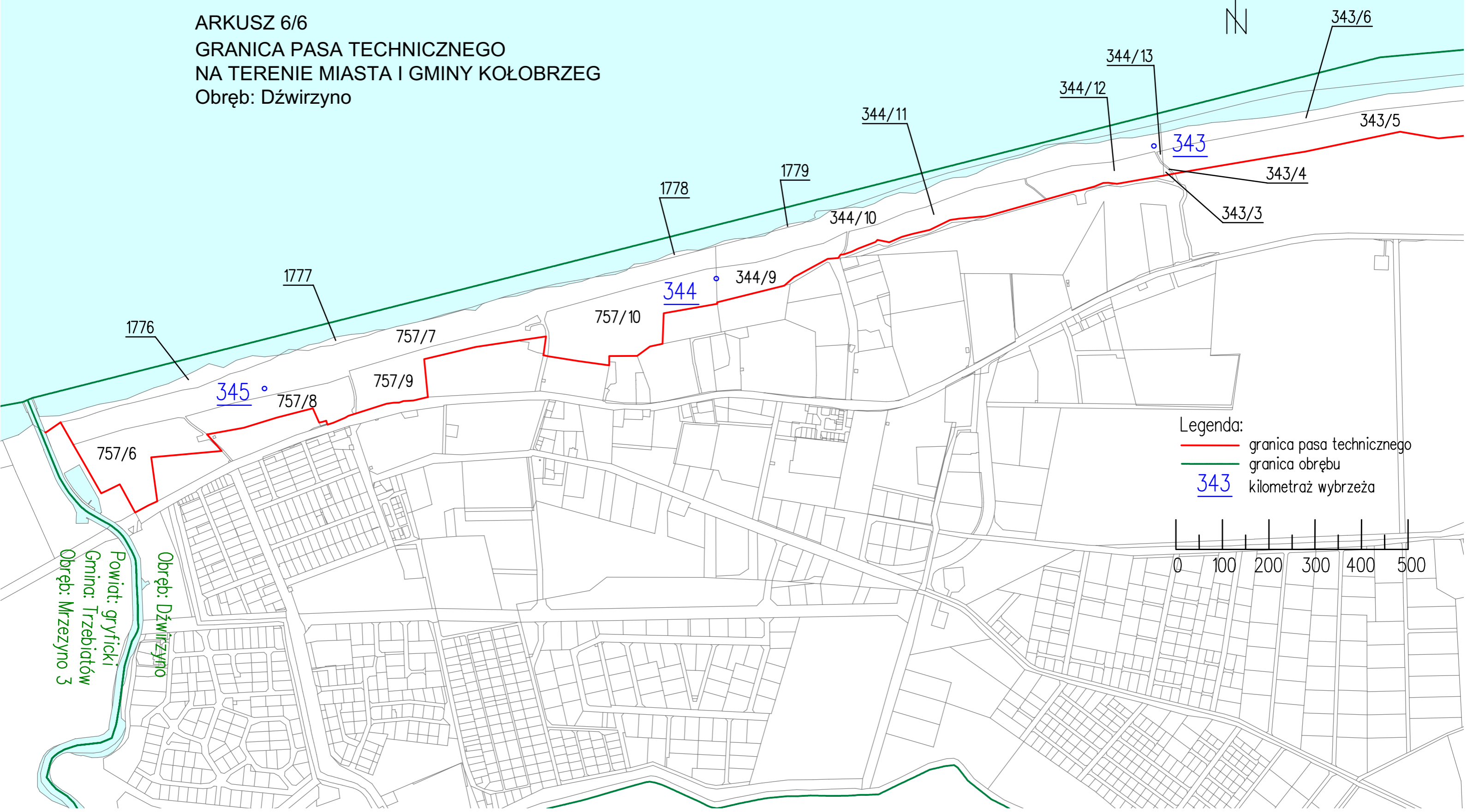
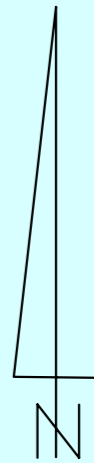
ARKUSZ 5/6  
GRANICA PASA TECHNICZNEGO  
NA TERENIE MIASTA I GMINY KOŁOBRZEG  
Obręb: Dźwirzyno





Załącznik  
do Zarządzenia Nr 12  
Dyrektora Urzędu Morskiego w Szczecinie  
z dnia 25 pa dziernika 2024 r.

ARKUSZ 6/6  
GRANICA PASA TECHNICZNEGO  
NA TERENIE MIASTA I GMINY KOŁOBRZEG  
Obręb: Dźwirzyno



Legenda:  
— granica pasa technicznego  
— granica obszaru  
343 kilometrów wybrzeża

Powiat: gryficki  
Gmina: Trzebiatów  
Obręb: Mrzeżyno 3  
Obręb: Dźwirzyno