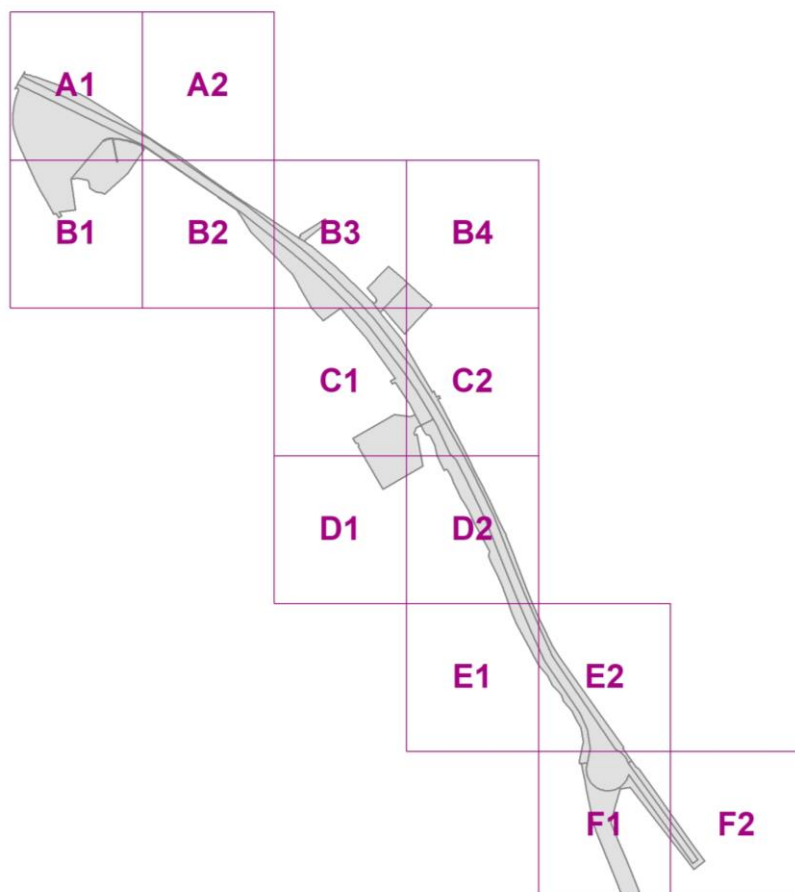


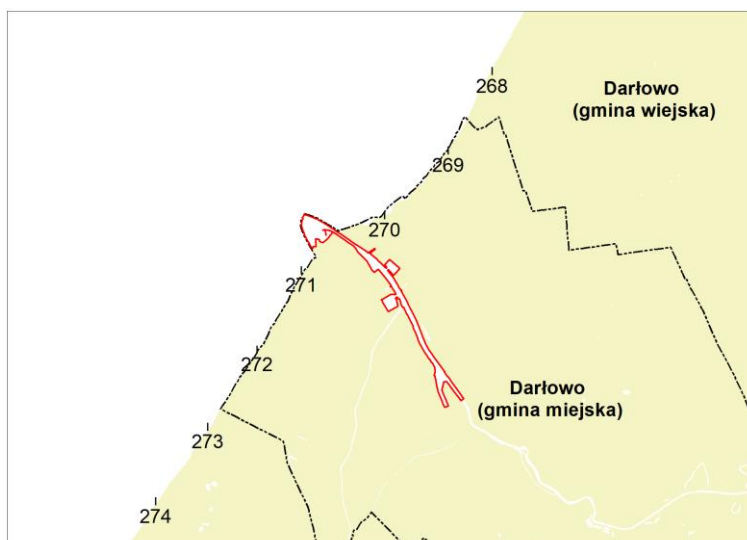
Załącznik nr 4

## RYSUNEK PLANU STANOWIĄCY CZĘŚĆ GRAFICZNĄ PLANU

Skorowidz arkuszy:






Rysunek orientacyjny określający lokalizację obszaru objętego planem w stosunku do wybrzeża:






## LEGENDA






### Granice określone planem:

-  granica obszaru objętego planem
-  granica akwenu o określonej funkcji podstawowej
-  granica podakwenu

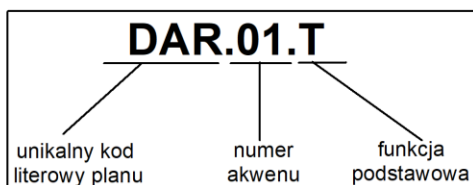
### Funkcje podstawowe:

-  F - Funkcjonowanie portu
-  T - Transport
-  S - Turystyka, sport i rekreacja

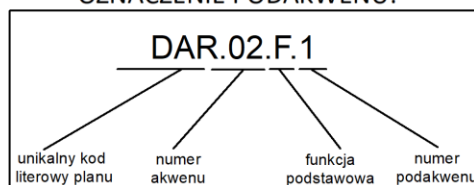
### Elementy informacyjne:

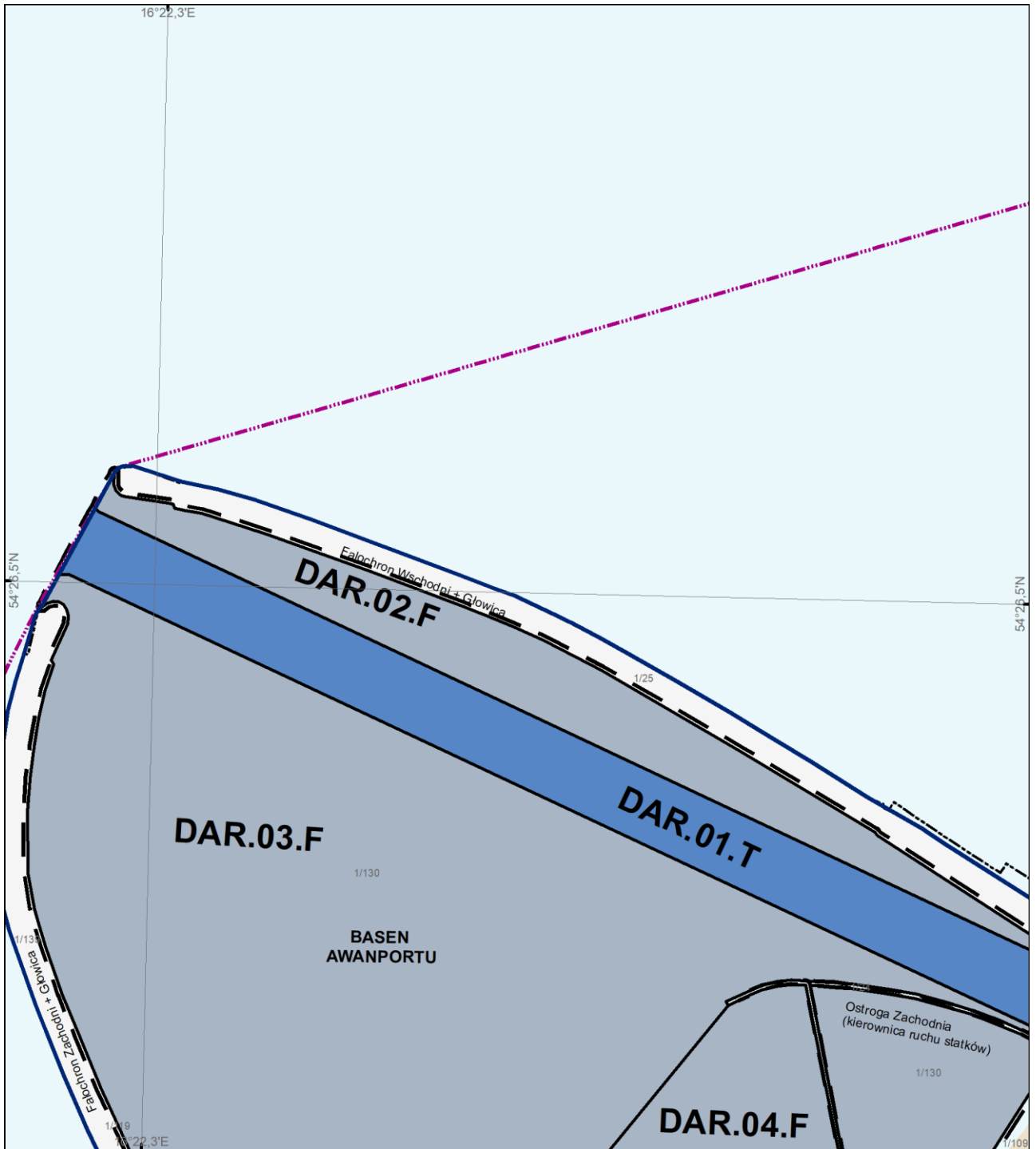
-  270 kilometrów wybrzeża
-  granica portu morskiego w Darłowie
-  granica gminy
-  linia podstawowa morza terytorialnego
-  granice działek ewidencyjnych

### OZNACZENIE AKWENU:

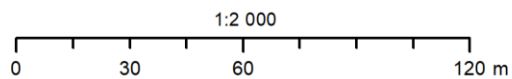


### OZNACZENIE PODAKWENU:



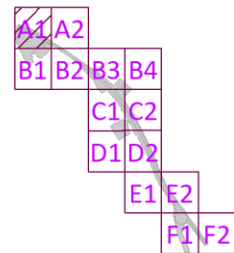


**PLAN ZAGOSPODAROWANIA PRZESTRZENNEGO  
MORSKICH WÓD WEWNĘTRZNYCH - PORT MORSKI W DARŁOWIE  
RYSUNEK PLANU - ARKUSZ A1**

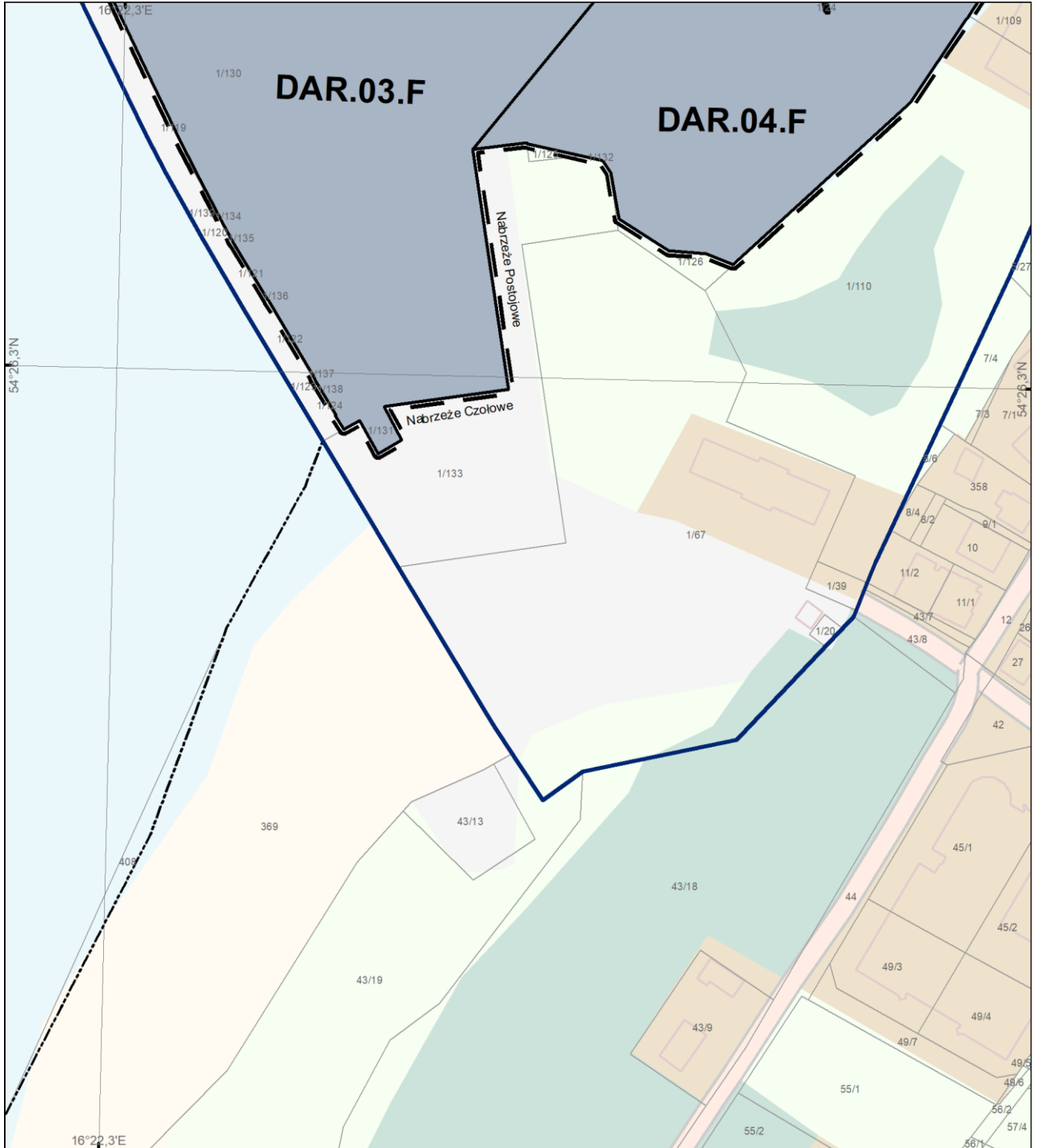


Układ odniesienia: PL-2000 strefa 6 Elipsoida odniesienia: GRS80

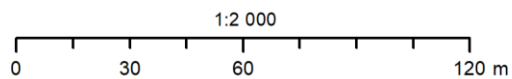
Data opracowania: czerwiec 2022 r.





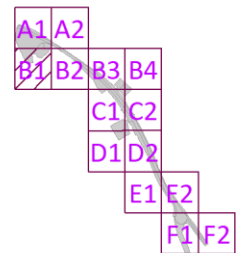


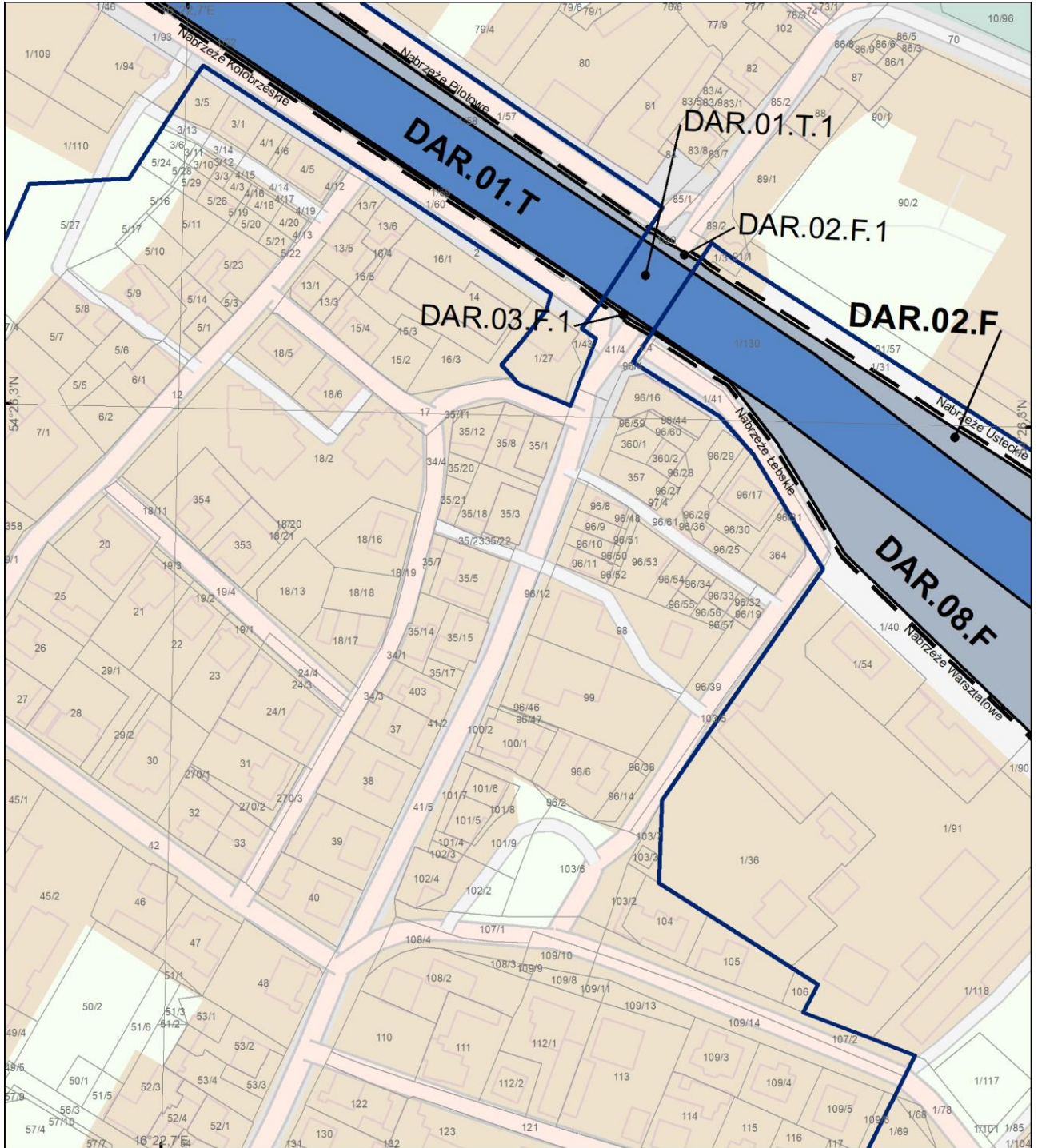
**PLAN ZAGOSPODAROWANIA PRZESTRZENNEGO  
MORSKICH WÓD WEWNĘTRZNYCH - PORT MORSKI W DARŁOWIE  
RYSUNEK PLANU - ARKUSZ B1**



Układ odniesienia: PL-2000 strefa 6 Elipsoida odniesienia: GRS80

Data opracowania: czerwiec 2022 r.





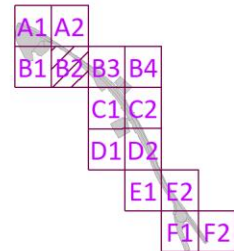
**PLAN ZAGOSPODAROWANIA PRZESTRZENNEGO  
MORSKICH WÓD WEWNĘTRZNYCH - PORT MORSKI W DARŁOWIE  
RYSUNEK PLANU - ARKUSZ B2**

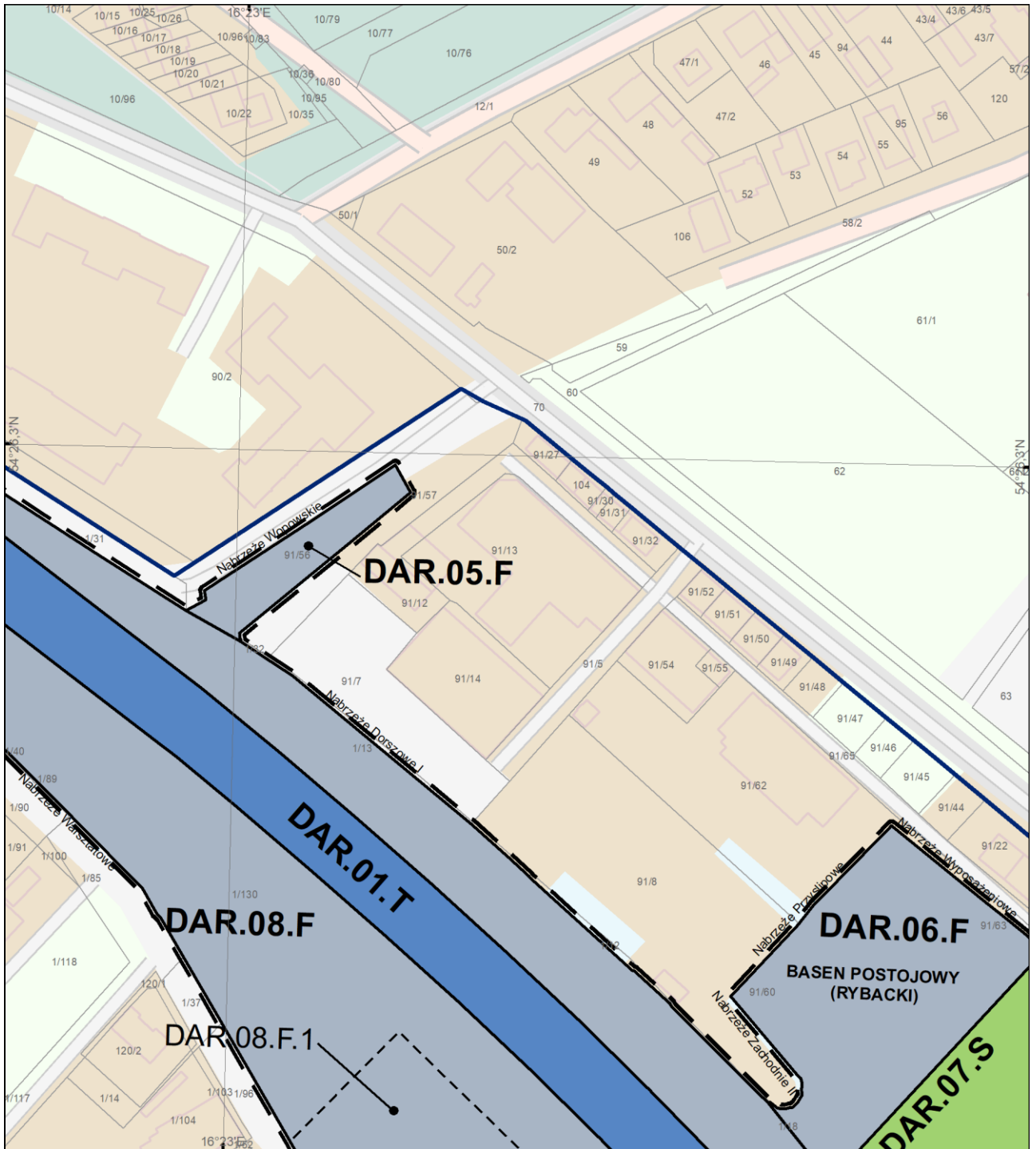
1:2 000



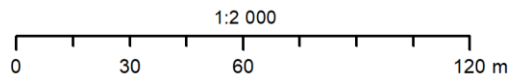
Układ odniesienia: PL-2000 strefa 6 Elipsoida odniesienia: GRS80

Data opracowania: czerwiec 2022 r.



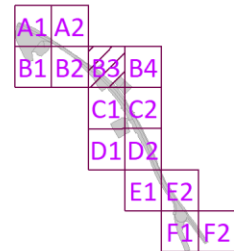


**PLAN ZAGOSPODAROWANIA PRZESTRZENNEGO  
MORSKICH WÓD WEWNĘTRZNYCH - PORT MORSKI W DARŁOWIE  
RYSUNEK PLANU - ARKUSZ B3**



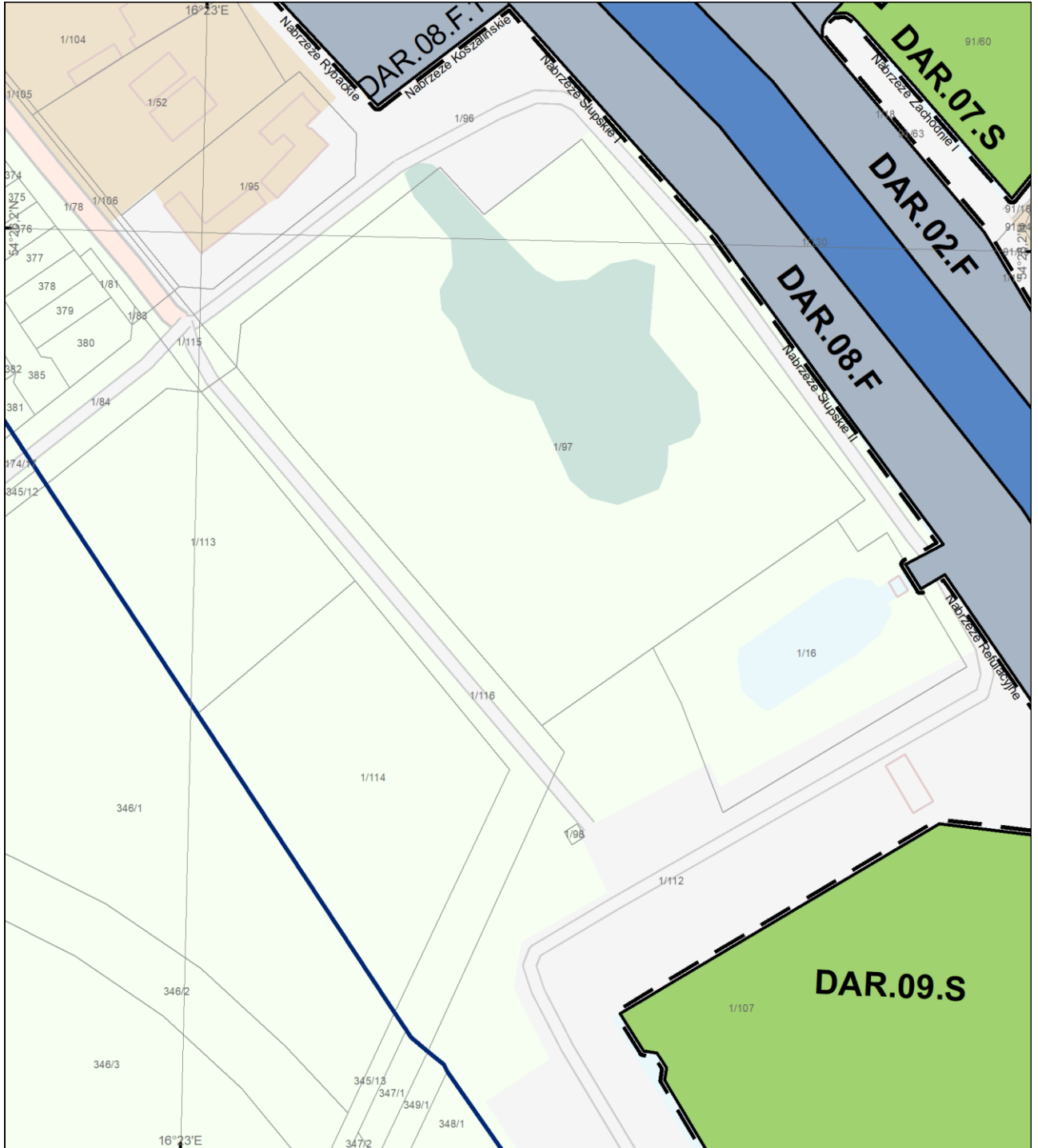
Układ odniesienia: PL-2000 strefa 6 Elipsoida odniesienia: GRS80

Data opracowania: czerwiec 2022 r.

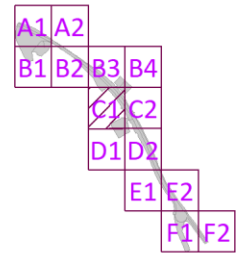
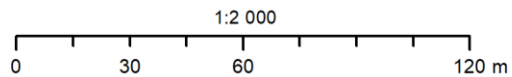






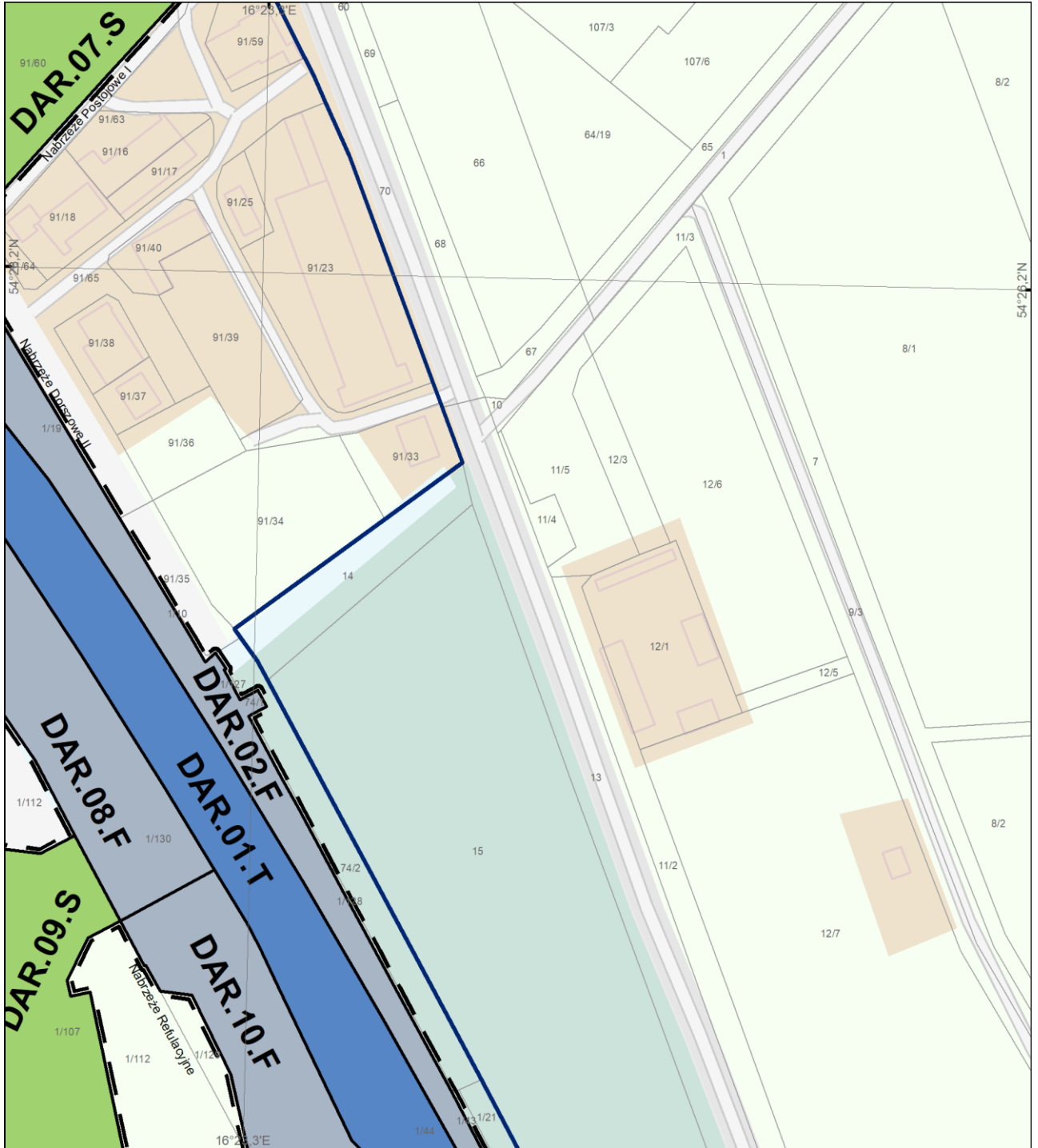


**PLAN ZAGOSPODAROWANIA PRZESTRZENNEGO  
MORSKICH WÓD WEWNĘTRZNYCH - PORT MORSKI W DARŁOWIE  
RYSUNEK PLANU - ARKUSZ C1**

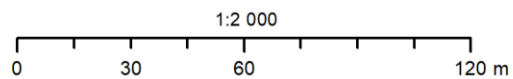


Układ odniesienia: PL-2000 strefa 6 Elipsoida odniesienia: GRS80

Data opracowania: czerwiec 2022 r.

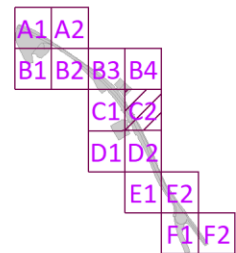


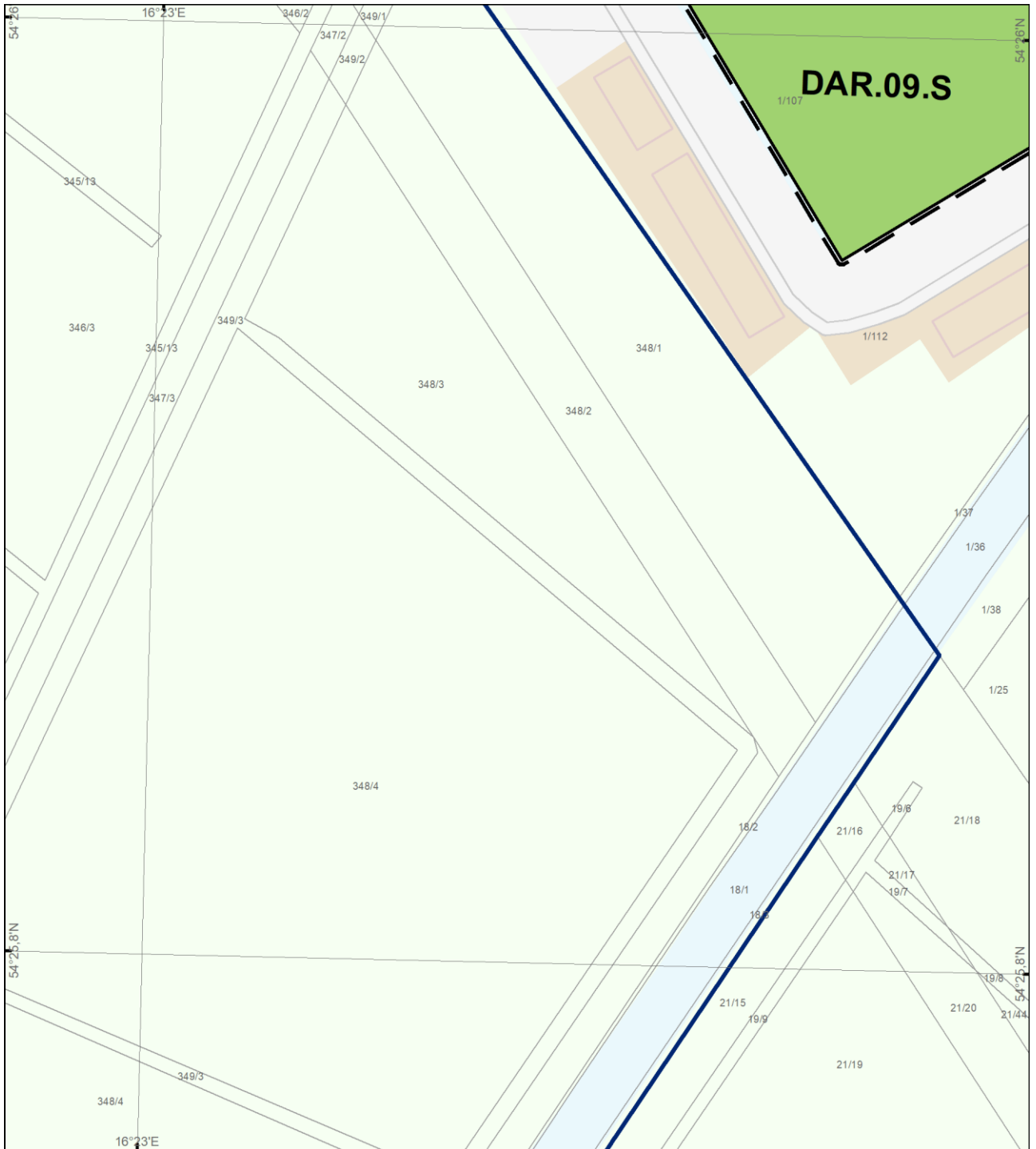
**PLAN ZAGOSPODAROWANIA PRZESTRZENNEGO  
MORSKICH WÓD WEWNĘTRZNYCH - PORT MORSKI W DARŁOWIE  
RYSUNEK PLANU - ARKUSZ C2**



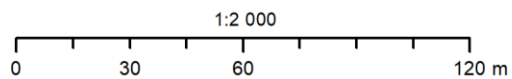
Układ odniesienia: PL-2000 strefa 6 Elipsoida odniesienia: GRS80

Data opracowania: czerwiec 2022 r.



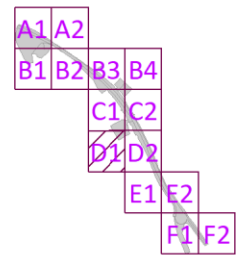


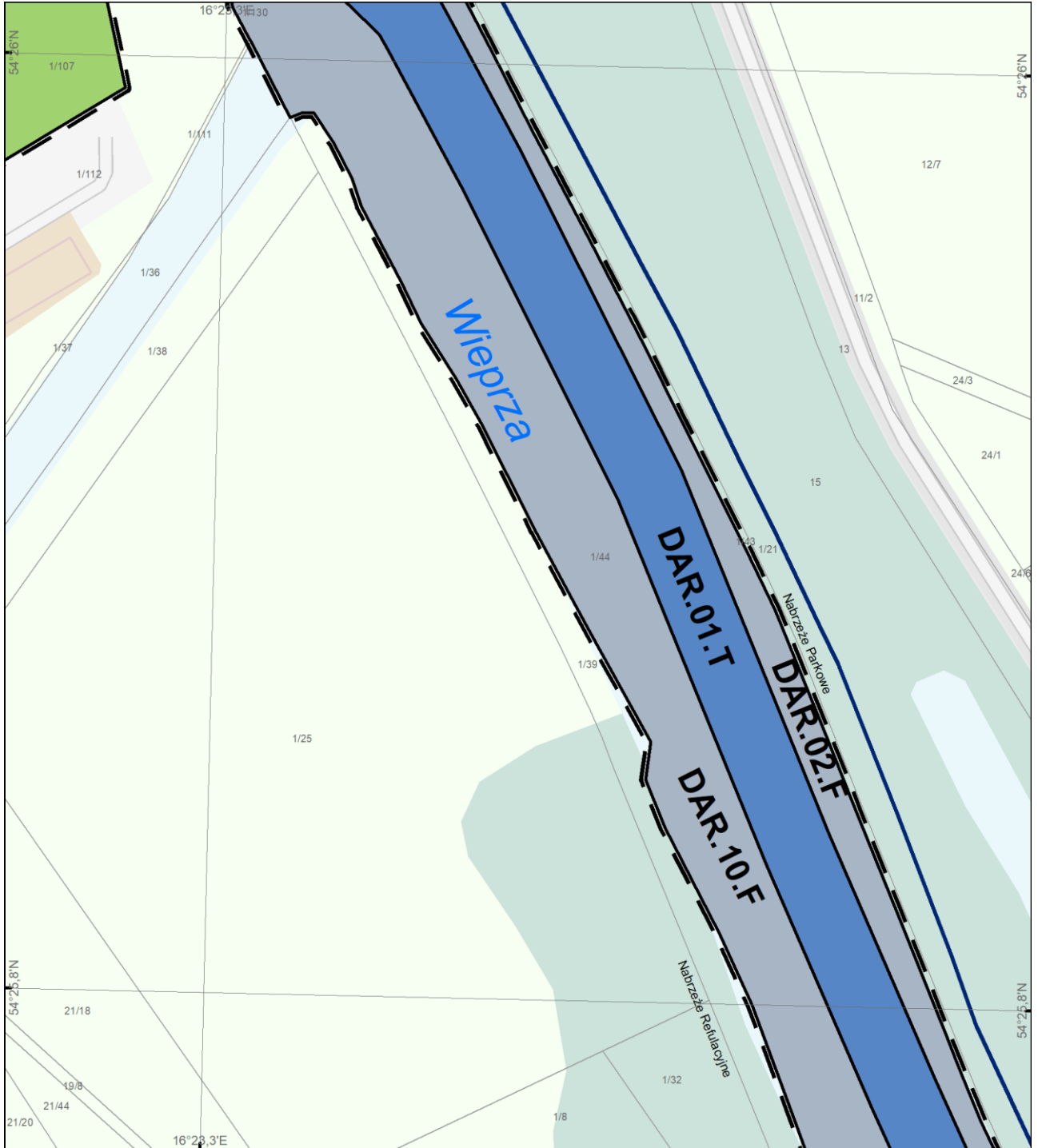
**PLAN ZAGOSPODAROWANIA PRZESTRZENNEGO  
MORSKICH WÓD WEWNĘTRZNYCH - PORT MORSKI W DARŁOWIE  
RYSUNEK PLANU - ARKUSZ D1**



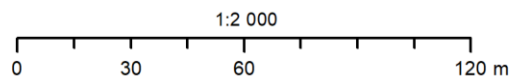
Układ odniesienia: PL-2000 strefa 6 Elipsoida odniesienia: GRS80

Data opracowania: czerwiec 2022 r.



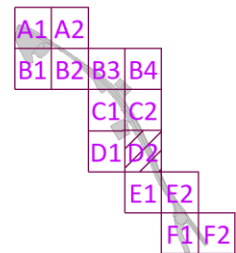


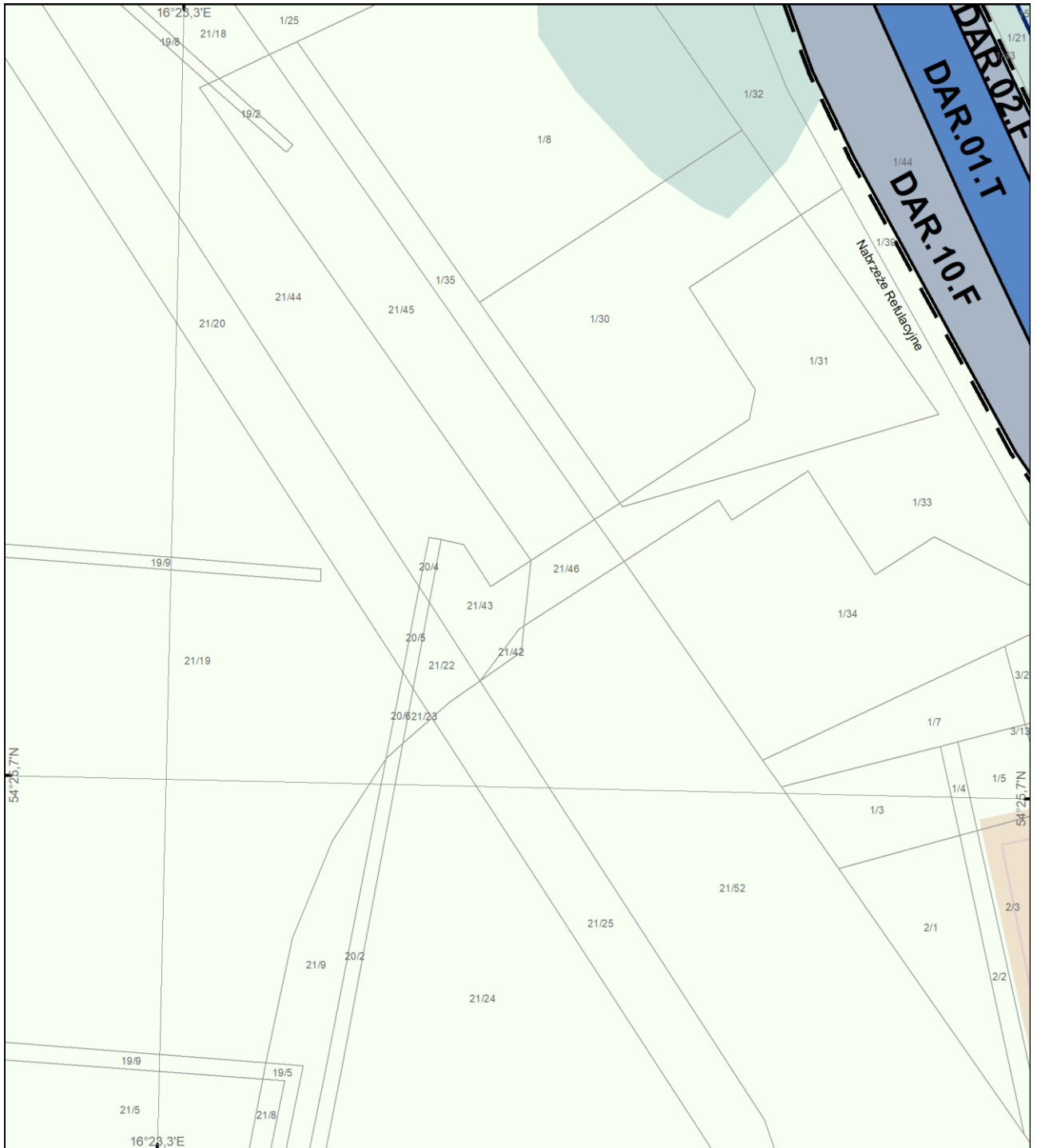
**PLAN ZAGOSPODAROWANIA PRZESTRZENNEGO  
MORSKICH WÓD WEWNĘTRZNYCH - PORT MORSKI W DARŁOWIE  
RYSUNEK PLANU - ARKUSZ D2**



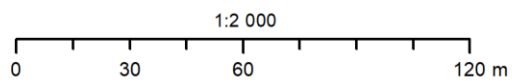
Układ odniesienia: PL-2000 strefa 6 Elipsoida odniesienia: GRS80

Data opracowania: czerwiec 2022 r.



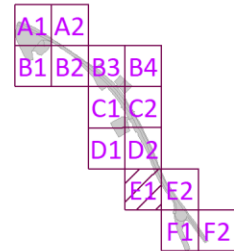


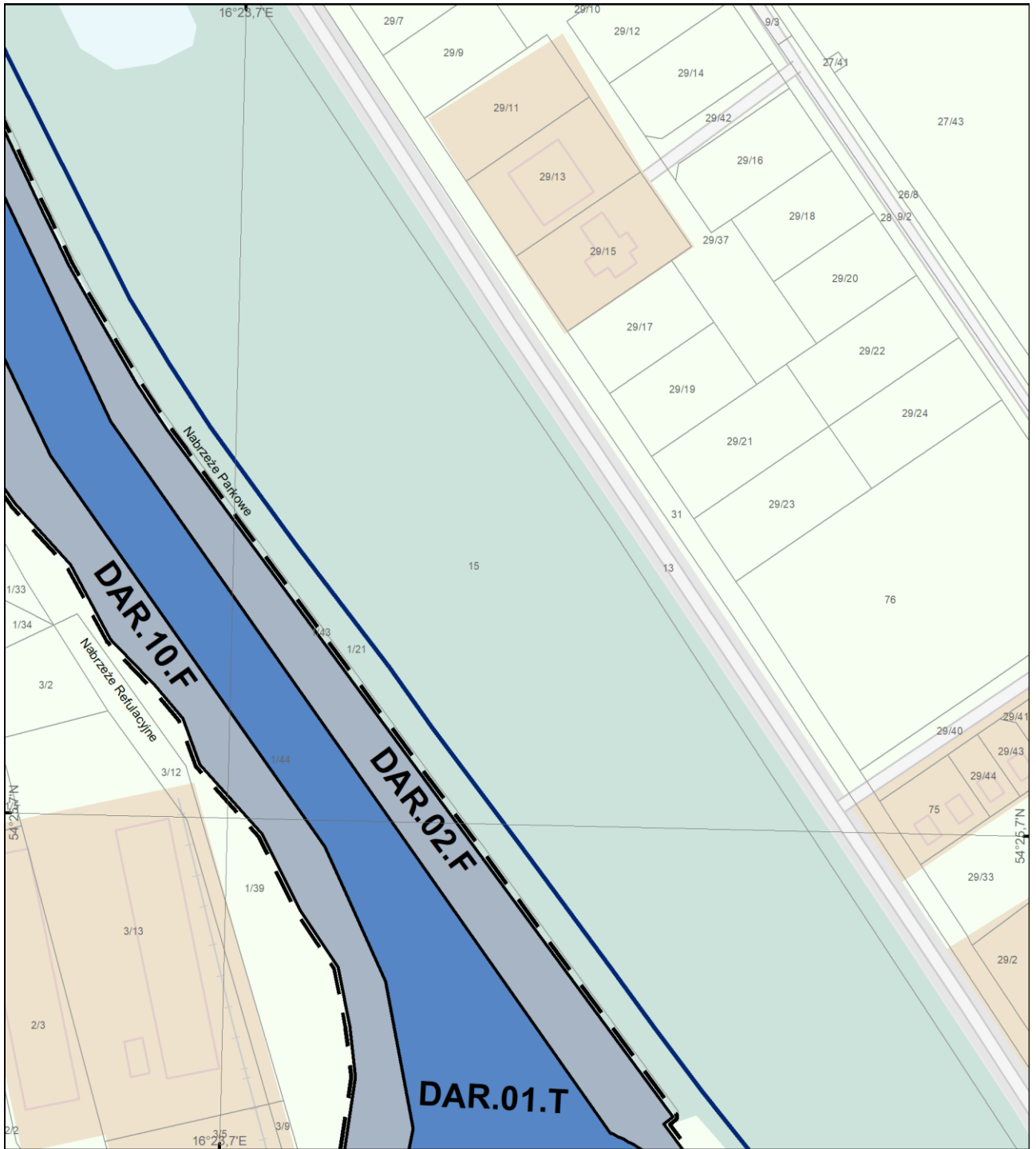
**PLAN ZAGOSPODAROWANIA PRZESTRZENNEGO  
MORSKICH WÓD WEWNĘTRZNYCH - PORT MORSKI W DARŁOWIE  
RYSUNEK PLANU - ARKUSZ E1**



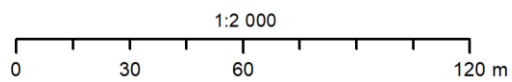
Układ odniesienia: PL-2000 strefa 6 Elipsoida odniesienia: GR580

Data opracowania: czerwiec 2022 r.



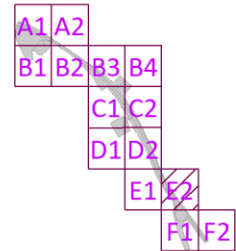


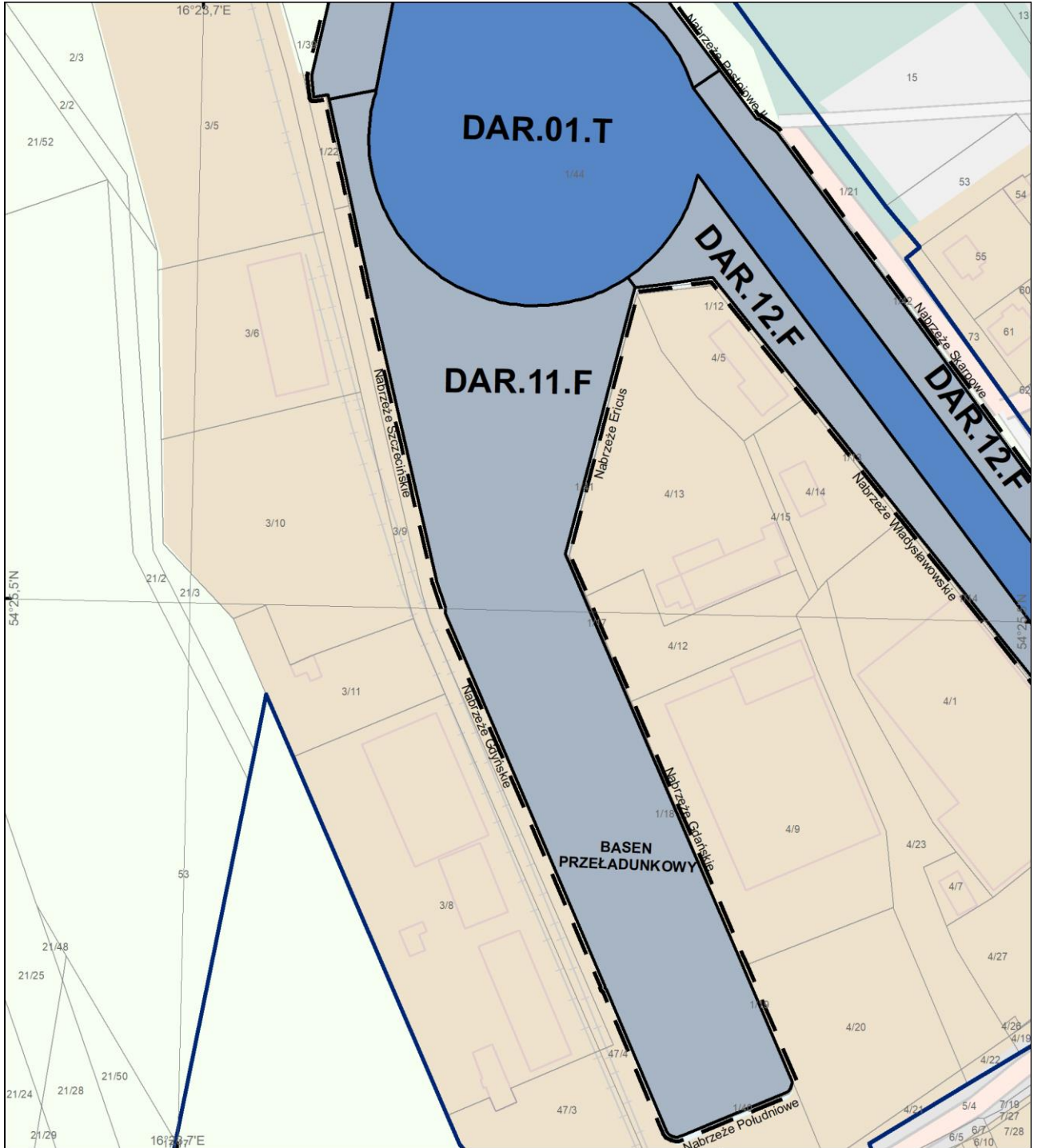
**PLAN ZAGOSPODAROWANIA PRZESTRZENNEGO  
MORSKICH WÓD WEWNĘTRZNYCH - PORT MORSKI W DARŁOWIE  
RYSUNEK PLANU - ARKUSZ E2**



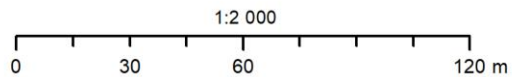
Układ odniesienia: PL-2000 strefa 6 Elipsoida odniesienia: GR580

Data opracowania: czerwiec 2022 r.



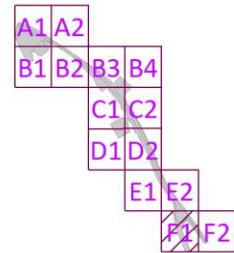


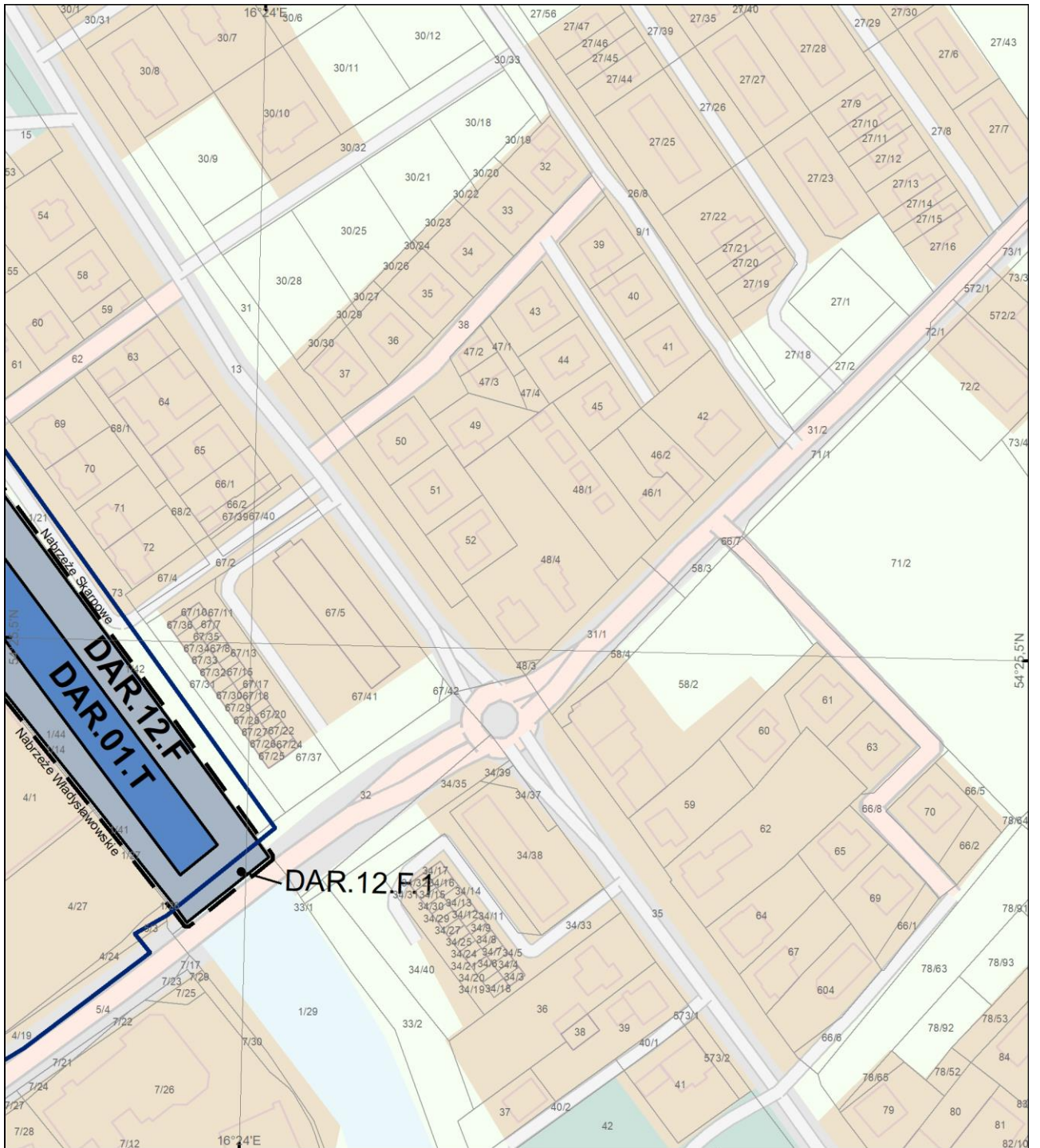
**PLAN ZAGOSPODAROWANIA PRZESTRZENNEGO  
MORSKICH WÓD WEWNĘTRZNYCH - PORT MORSKI W DARŁOWIE  
RYSUNEK PLANU - ARKUSZ F1**



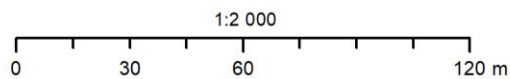
Układ odniesienia: PL-2000 strefa 6 Elipsoida odniesienia: GRS80

Data opracowania: czerwiec 2022 r.





**PLAN ZAGOSPODAROWANIA PRZESTRZENNEGO  
MORSKICH WÓD WEWNĘTRZNYCH - PORT MORSKI W DARŁOWIE  
RYSUNEK PLANU - ARKUSZ F2**



Układ odniesienia: PL-2000 strefa 6 Elipsoida odniesienia: GRS80

Data opracowania: czerwiec 2022 r.

