

15°23,3'E

15°23,5'E



Załącznik do Rozporządzenia Rady Ministrów z dnia

ZAŁĄCZNIK NR 3

PLAN ZAGOSPODAROWANIA PRZESTRZENNEGO MORSKICH WÓD WEWNĘTRZNYCH - PORT MORSKI W DŻWIRZYNIE - UZASADNIENIE DO SZCZEGÓŁOWYCH ROZSTRZYGNIEŃ PLANU RYSUNEK UWARUNKOWAŃ SKALA 1:1000

Granice określone planem:

- granicza obszaru objętego planem
- granicza akwenu
- granicza podakwenu

Elementy informacyjne:

- kilometrąz wybrzeża 344,5
- Bosmanat Portu Morskiego w Dżwirzynie
- granicza portu morskiego w Dżwirzynie
- granicza gminy
- linia podstawowa morza terytorialnego
- granicze miejscowych planów zagospodarowania przestrzennego
- umocnienia brzegowe w postaci narzutu kamiennego
- granicze działek ewidencyjnych 17/1
- pas techniczny
- pas ochronny

Funkcje portu:

- przeladunkowa
- rybacka
- sportowo-turystyczna

Infrastruktura:

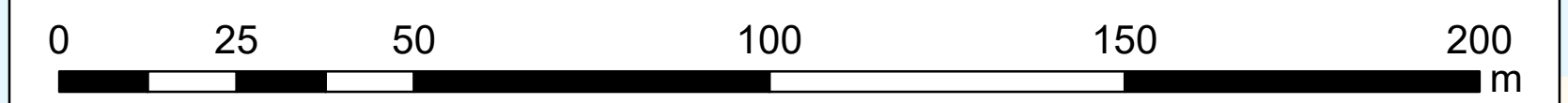
- most
- piers
- linia elektroenergetyczna niskiego napięcia
- linia telekomunikacyjna

Infrastruktura portowa:

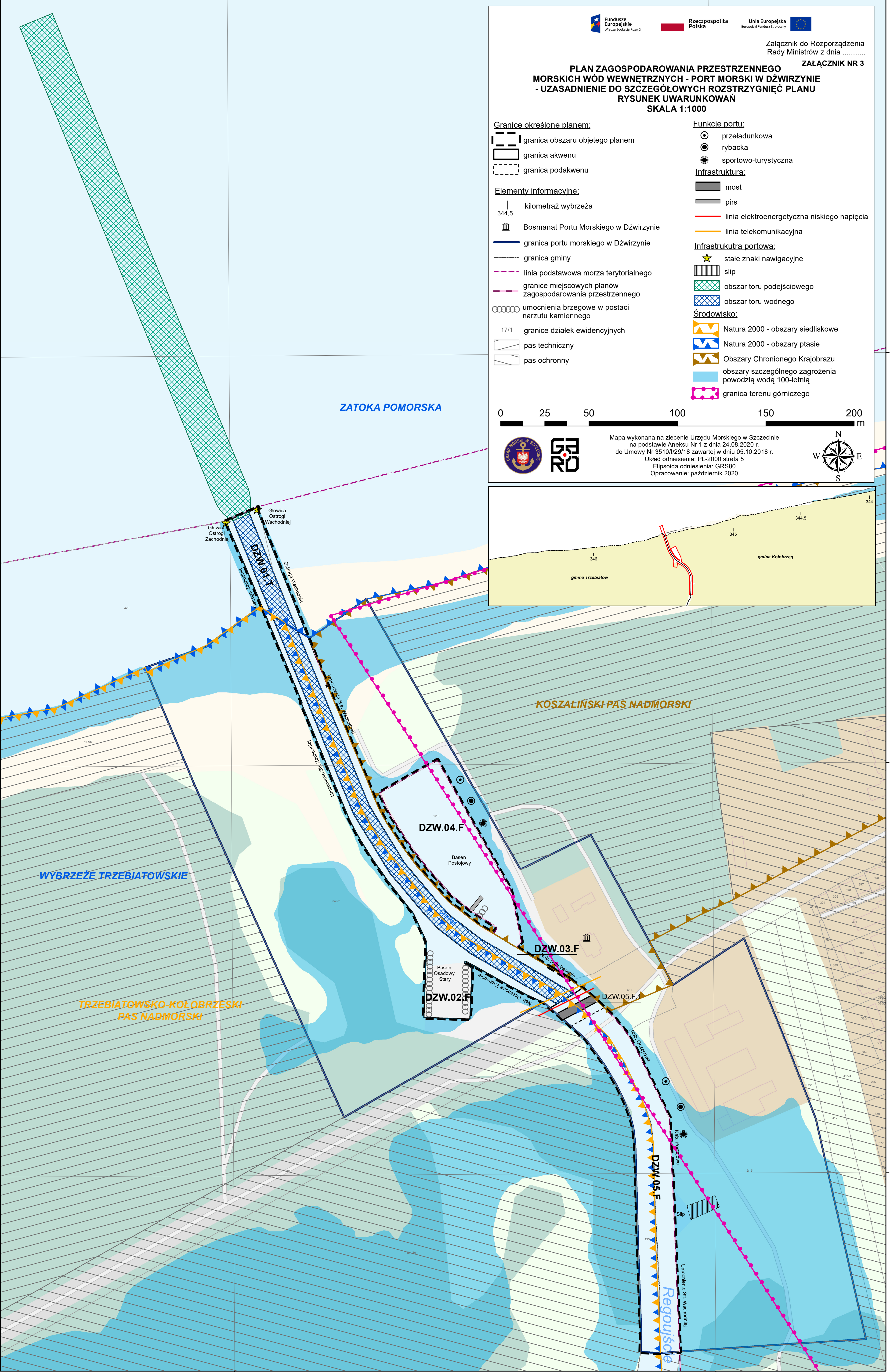
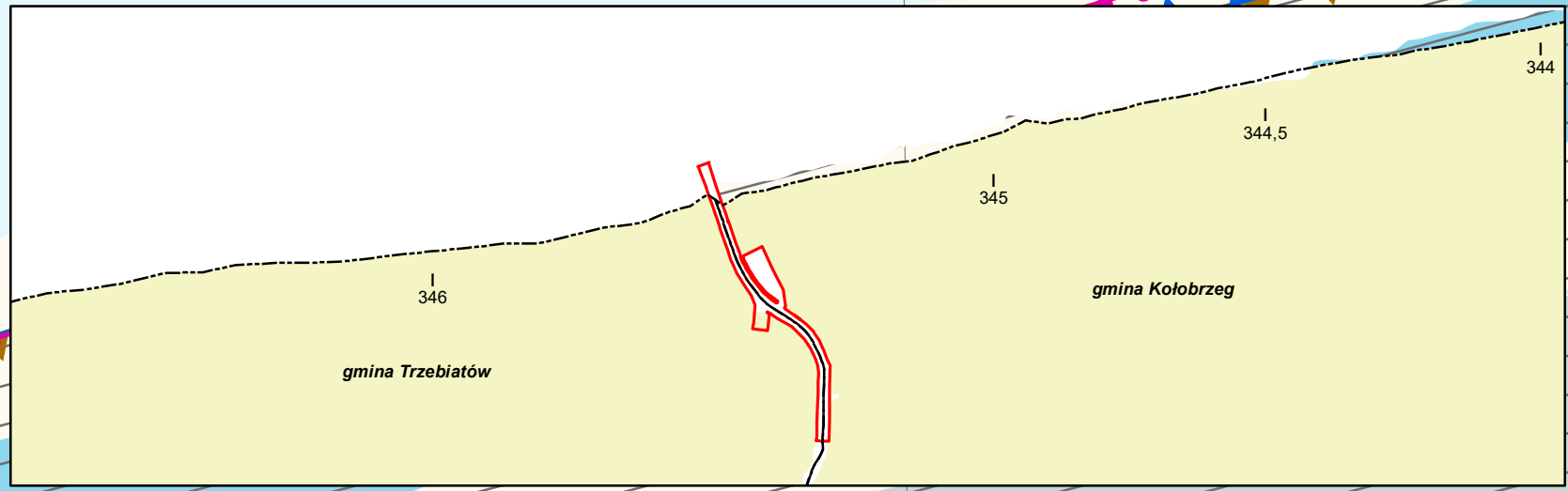

- stałe znaki nawigacyjne
- slip
- obszar toru podejściowego
- obszar toru wodnego

Środowisko:

- Natura 2000 - obszary siedliskowe
- Natura 2000 - obszary ptasie
- Obszary Chronionego Krajobrazu
- obszary szczególnego zagrożenia powodzią wodą 100-letnią
- granicza terenu górniczego



Mapa wykonana na zlecenie Urzędu Morskiego w Szczecinie na podstawie Aneksu Nr 1 z dnia 24.08.2020 r. do Umowy Nr 3510/II/29/18 zawartej w dniu 05.10.2018 r.
 Układ odniesienia: PL-2000 strefa 5
 Elipsoida odniesienia: GRS80
 Opracowanie: październik 2020



54°9,6'N

54°9,5'N

54°9,4'N

54°9,6'N

54°9,5'N

54°9,4'N

15°23,3'E

15°23,5'E